

Infrastructures, transports et mer

MINISTÈRE DE L'ÉCOLOGIE,
DU DÉVELOPPEMENT DURABLE
ET DE L'ÉNERGIE

Décision du 27 août 2013 relative à l'approbation de modifications des schémas directeurs de signalisation de direction de l'autoroute A 77 et des routes nationales 7 et 82

NOR : DEVS1315646S

Le ministre de l'écologie, du développement durable et de l'énergie,
Vu le code de la route, notamment ses articles L. 411-6 et R. 411-25 ;
Vu le décret du 19 août 1986 approuvant la convention passée entre l'État et la Société des autoroutes Paris-Rhin-Rhône pour la concession de la construction, de l'entretien et de l'exploitation d'autoroutes, modifié notamment par le décret du 5 novembre 2004 approuvant des avenants aux conventions passées, d'une part, entre l'État et la Société des autoroutes Paris-Rhin-Rhône (SAPRR), d'autre part, entre l'État et la Société des autoroutes du nord et de l'est de la France (SANEF) et aux cahiers des charges annexés à ces conventions, notamment l'article 13 du cahier des charges annexé ;
Vu l'arrêté du 24 novembre 1967 relatif à la signalisation des routes et des autoroutes, modifié notamment par l'arrêté du 6 décembre 2011 ;
Vu l'arrêté du 28 novembre 1994 relatif à la liste des pôles verts et aux liaisons vertes ;
Vu la décision du 10 décembre 1996 modifiée relative à l'approbation des schémas directeurs de signalisation de direction de l'autoroute A 77 et des routes nationales 7 et 82 ;
Vu la décision du 14 avril 2011 relative à l'approbation des schémas directeurs de signalisation de direction de l'autoroute A 89 (Balbigny-La Tour-de-Salvagny), des routes nationales 7 et 489 et de modifications des schémas directeurs de signalisation de direction des autoroutes A 6 et A 72 ;
Vu l'instruction interministérielle sur la signalisation routière du 22 octobre 1963 modifiée, notamment ses articles 80 et 81 ;
Vu la demande de la direction interdépartementale des routes Centre-Est relative au schéma directeur de signalisation directionnelle de l'axe A 77, N 7, N 82 et N 209 du 13 novembre 2012 ;
Vu l'avis émis par la réunion interservices du 13 novembre 2012,

Décide :

Article 1^{er}

Est approuvée la suppression du numéro 40 de l'échangeur de la route nationale 7 figurant à l'annexe II de la présente décision.

Article 2

Est approuvé le numéro 44 du nouveau demi-échangeur de la route nationale 7 figurant à l'annexe II de la présente décision.

Article 3

Sont approuvées les modifications des numéros 41, 42, 43 et 44 en numéros 40, 41, 42 et 43 des échangeurs de la route nationale 7 figurant à l'annexe II de la présente décision.

Article 4

Sont approuvées les modifications du schéma directeur de signalisation de direction :

- de l'autoroute A 77 figurant à l'annexe I de la présente décision ;
- de la route nationale 7 figurant à l'annexe II de la présente décision ;
- de la route nationale 82 figurant à l'annexe III de la présente décision.

Article 5

La présente décision sera notifiée au directeur des infrastructures de transport, au préfet coordonnateur des itinéraires routiers du Centre-Est et au président de la Société des autoroutes Paris-Rhin-Rhône (SAPRR), qui sont chargés, chacun en ce qui le concerne, de son exécution, et publiée au *Journal officiel* de la République française.

Fait le 27 août 2013.

Pour le ministre et par délégation :





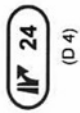


*Le préfet, délégué à la sécurité
et à la circulation routières,*

F. PÉCHENARD

Nota. – Les annexes seront publiées au *Bulletin officiel* du ministère de l'écologie, du développement durable et de l'énergie et mises en ligne sur le site de la sécurité routière : <http://www.securiteroutiere.gouv.fr/>.


ANNEXE I

SCHÉMA DIRECTEUR DE SIGNALISATION DE DIRECTION DE L'AUTOROUTE A 77

| SENS 1 : PARIS - ST ÉTIENNE | | A 77 : Section : Nièvre | | SENS 2 : ST ÉTIENNE - PARIS | | Observations |
|----------------------------------|--|--|---|---------------------------------|---|--------------|
| Mentions de filante (bleu) | Mentions de sortie (vert-blanc) | Echangeur n° | Mentions de filante (bleu) | Mentions de sortie (vert-blanc) | | |
| ((ST ÉTIENNE)) (b) ((NEVERS)) | COSNE S/L.- Zi Sud DONZY |  (D 33-D 955A) | ((PARIS)) ((ORLEANS)) ((MONTARGIS)) | COSNE S/L. | (Bleu) (Vert) (b) La mention St Etienne sera détronquée à terme à la fin de l'aménagement en 2x2 de la R N7 Sens 2 Panneau D 71 : Accès à COSNE S/L. :  Z.I. Nord  St Père  Z.I. Sud | |
| ((ST ÉTIENNE)) (b) ((NEVERS)) | SANCERRE SUILLY LA TOUR TRACY S/L. |  (D 4) | ((PARIS)) ((ORLEANS)) ((MONTARGIS)) | SANCERRE TRACY S/L. | (Bleu) (Vert) (b) La mention St Etienne sera détronquée à terme à la fin de l'aménagement en 2x2 de la R N7 | |
| ((ST ÉTIENNE)) (b) | POUILLY S/L. ST ANDELAIN |  (D 153) | ((PARIS)) ((ORLEANS)) ((MONTARGIS)) | ST ANDELAIN | (Bleu) (Vert) (b) La mention St Etienne sera détronquée à terme à la fin de l'aménagement en 2x2 de la R N7 | |
| ((ST ÉTIENNE)) (b) ((NEVERS)) | NARCY |  (D 38-D 28A) | ((PARIS)) ((ORLEANS)) ((MONTARGIS)) | POUILLY S/L. | (Bleu) (Vert) (b) La mention St Etienne sera détronquée à terme à la fin de l'aménagement en 2x2 de la R N7 | |

| SENS 1 : PARIS - ST ÉTIENNE | | A 77 : Section : Nièvre | | SENS 2 : ST ÉTIENNE - PARIS | | Observations |
|---|---|----------------------------|--|---|--|--------------|
| Mentions de filante (bleu) | Mentions de sortie (vert-blanc) | Echangeur n° | Mentions de filante (bleu) | Mentions de sortie (vert-blanc) | | |
| ((ST ÉTIENNE)) (b) ((NEVERS)) | MESVES S/L. BULCY | 17 27 (N7) | ((PARIS)) ((ORLEANS)) ((MONTARGIS)) | MESVES S/L. NARCY BULCY | (Bleu) (Vert) (b) La mention St Etienne sera détronquée >A6 à la fin de l'aménagement en 2x2 de la RN7 et RN82 entre Cosne S/ Loire et Babigny | |
| ST ÉTIENNE (b) NEVERS LA CHARITÉ-ZI | BOURGES * LA CHARITÉ-CENTRE SANCERGUES BEFFES | 17 28 (N151) | PARIS ORLEANS MONTARGIS | BOURGES SANCERGUES | (Bleu) (Vert) (b) La mention St Etienne sera détronquée >A6 à la fin de l'aménagement en 2x2 de la RN7 et RN82 entre Cosne S/ Loire et Babigny | |
| ST ÉTIENNE (b) NEVERS | AUXERRE CLAMECY VARZY PREMERY LA CHARITÉ-ZI | 17 29 (N151) | PARIS ORLEANS MONTARGIS | AUXERRE * VARZY DONZY PREMERY LA CHARITÉ-ZI | (Bleu) (Vert) (b) La mention St Etienne sera détronquée >A6 à la fin de l'aménagement en 2x2 de la RN7 et RN82 entre Cosne S/ Loire et Babigny | |
| ((ST ÉTIENNE)) (b) ((NEVERS)) | TRONSANGES LA MARCHÉ | 17 30 (N7) | PARIS ORLEANS MONTARGIS LA CHARITÉ-ZI (a) | LA CHARITÉ-CENTRE LA MARCHÉ | (Bleu) (Vert) (a) En attente de la mise en place de la signalisation de filante la mention LA CHARITÉ-ZI sur un D71 en accotement. (b) La mention St Etienne sera détronquée >A6 à la fin de l'aménagement en 2x2 de la RN7 et RN82 entre Cosne S/ Loire et Babigny | |
| ((ST ÉTIENNE)) (b) ((NEVERS)) | POUGUES LES EAUX CHAULGNES | 17 31 (D138) | ((PARIS)) ((ORLEANS)) ((MONTARGIS)) | CHAULGNES TRONSANGES | (Bleu) (Vert) | |

| SENS 1 : PARIS - ST ÉTIENNE | | A 77 : Section : Nièvre | | SENS 2 : ST ÉTIENNE - PARIS | | Observations |
|--|--|----------------------------|---|--|--|--------------|
| Mentions de filante (bleu) | Mentions de sortie (vert-blanc) | Echangeur n° | Mentions de filante (bleu) | Mentions de sortie (vert-blanc) | | |
| ((ST ÉTIENNE)) (b) ((VEVERS)) | GARCHIZY FOURCHAMBAULT VARENNES-VAUZELLES-ZI | II 32 (D148) | ((PARIS)) ((ORLEANS)) ((MONTARGIS)) | GARCHIZY FOURCHAMBAULT POUGUES LES EAUX VARENNES-VAUZELLES-ZI | (Bleu) (Vert) (b) La mention St Etienne sera détriquée >A 6 à la fin de l'aménagement en 2x2 de la RN 7 et RN82 entre Cosne S/ Loire et Balbigny | |
| ST ÉTIENNE (b) MOULINS AUTUN NEVERS-ST ÉLOI | NEVERS-CENTRE VARENNES-VAUZELLES | II 33 (N7) | ((PARIS)) ((ORLEANS)) ((MONTARGIS)) | VARENNES-VAUZELLES | (Bleu) (Vert) (b) La mention St Etienne sera détriquée >A 6 à la fin de l'aménagement en 2x2 de la RN 7 et RN82 entre Cosne S/ Loire et Balbigny | |
| ((ST ÉTIENNE)) (b) ((MOULINS)) ((AUTUN)) | COULANGES LES NEVERS GUERIGNY NEVERS-ST ÉLOI | II 34 (D977) | PARIS ORLEANS MONTARGIS | AUXERRE COULANGES LES NEVERS GUERIGNY CLAMECY | (Bleu) (Vert) (b) La mention St Etienne sera détriquée >A 6 à la fin de l'aménagement en 2x2 de la RN 7 et RN82 entre Cosne S/ Loire et Balbigny | |
| | | II 35 | | | Futur échangeur 35 abandonné. | |
| ST ÉTIENNE (b) MOULINS BOURGES | AUTUN CHATEAU-CHINON DECIZE IMPHY | II 36 (N81-D978) | PARIS ORLEANS AUXERRE | AUTUN CHATEAU-CHINON IMPHY NEVERS-ST ÉLOI | (Bleu) (Vert) (b) La mention St Etienne sera détriquée >A 6 à la fin de l'aménagement en 2x2 de la RN 7 et RN82 entre Cosne S/ Loire et Balbigny | |

| SENS 1 : PARIS - ST ÉTIENNE | | SENS 2 : ST ÉTIENNE - PARIS | | Observations |
|-----------------------------|--|--|--|--|
| Mentions de filante (bleu) | Mentions de sortie (vert-blanc) | Mentions de filante (bleu) | Mentions de sortie (vert-blanc) | |
| ST ÉTIENNE (b) MOULINS | BOURGES LA GUERCHES-S/L'AUBOIS CHALLUY SERMOISE S/LOIRE | PARIS ORLEANS AUXERRE NEVERS-ST ÉLOI | NEVERS-CENTRE LA GUERCHES-S/L'AUBOIS CHALLUY SERMOISE S/LOIRE | (Bleu) (Vert) (b) La mention St Étienne sera détronquée > A6 à la fin de l'aménagement en 2x2 de la RN7 et RN82 entre Cosne S/ Loire et Balbigny |
| A 77 : Section : Nièvre | | Echangeur n°  (D265-D976) | | |

ANNEXE II






SCHEMA DIRECTEUR DE SIGNALISATION DE DIRECTION DE LA ROUTE NATIONALE 7

| SENS 1 : PARIS - ST ÉTIENNE | | SENS 2 : ST ÉTIENNE - PARIS | | Observations |
|-----------------------------------|--|--|---|---|
| Mentions de filante (vert-blanc) | Mentions de sortie (vert-blanc) | Mentions de filante (vert-blanc) | Mentions de sortie (vert-blanc) | |
| ((ST ÉTIENNE)) (b) ((MOULINS)) | ST PARIZE LE CHATEL MAGNY-COURS CIRCUIT DE NEVERS-MAGNY-COURS | ((PARIS)) ((NEVERS)) | IMPHY ST PARIZE LE CHÂTEL MAGNY-COURS CIRCUIT DE NEVERS-MAGNY-COURS | (Vert) (Vert) (b) La mention St Étienne sera détrônquée >A6 à la fin de l'aménagement en 2x2 de la RN7 et RN82 entre Cosne S/ Loire et Balbigny |
| | ((ST ÉTIENNE)) (b) ((MOULINS)) | PARIS NEVERS | SANCOINS DECIZE * | (Vert) (b) La mention St Étienne sera détrônquée >A6 à la fin de l'aménagement en 2x2 de la RN7 et RN82 entre Cosne S/ Loire et Balbigny |
| | | | | Echangeur 40 supprimé |
| | | ((PARIS)) ((BOURGES)) ((NEVERS)) | ST PIERRE LE MOÛTIER | (Vert) |

| SENS 1 : PARIS - ST ÉTIENNE | | SENS 2 : ST ÉTIENNE - PARIS | | Observations |
|---|--|--|---|---|
| Mentions de filante (vert-blanc) | Mentions de sortie (vert-blanc) | Mentions de filante (vert-blanc) | Mentions de sortie (vert-blanc) | |
| ((ST ÉTIENNE)) (b) ((MOULINS)) | DORNES CHANTENAY ST IMBERT | ((PARIS)) ((BOURGES)) ((NEVERS)) | CHANTENAY ST IMBERT LE VEURDRE | (Vert) (b) La mention St Etienne sera détronquée >A6 à la fin de l'aménagement en 2x2 de la RN7 et RN82 entre Cosne S/ Loire et Baibigny |
| ((ST ÉTIENNE)) (b) ((MOULINS)) | VILLENEUVE S/ALLIER TRÉVOL | ((PARIS)) ((BOURGES)) ((NEVERS)) | VILLENEUVE S/ALLIER | (Vert) (b) La mention St Etienne sera détronquée >A6 à la fin de l'aménagement en 2x2 de la RN7 et RN82 entre Cosne S/ Loire et Baibigny |
| ST ÉTIENNE CLERMONT-FD MACON VICHY MOULINS -AUTRES QUARTIERS | MOULINS-CENTRE BOURBON-L'ARCHAMBAULT AVERMES | ((PARIS)) ((BOURGES)) ((NEVERS)) | AVERMES TRÉVOL LES PORTES DE L'ALLIER | (Vert) |
| ((ST ÉTIENNE)) ((CLERMONT-FD)) ((MACON)) ((VICHY)) ((MOULINS -AUTRES QUARTIERS)) | LES PORTES DE L'ALLIER | | | (Vert) |
| ((ST ÉTIENNE)) ((CLERMONT-FD)) ((MACON)) ((VICHY)) ((MOULINS-SUD)) | MOULINS-NORD ST ENNEMOND | ((PARIS)) ((BOURGES)) ((NEVERS)) | MOULINS-NORD DECIZE DORNES ST ENNEMOND | (Vert) |

| SENS 1 : PARIS - ST ÉTIENNE | | SENS 2 : ST ÉTIENNE - PARIS | | Observation |
|----------------------------------|--|----------------------------------|--|--|
| Mentions de filante (vert-blanc) | Mentions de sortie (bleu-vert-blanc) | Mentions de filante (vert-blanc) | Mentions de sortie (bleu-vert-blanc) | |
| ST ÉTIENNE | AUTUN | PARIS | AUTUN | (Vert) |
| CLERMONT-FD | BOURBON-LANCY | BOURGES | BOURBON-LANCY | |
| MACON | CHEVAGNES | NEVERS | CHEVAGNES | |
| VICHY | YZEURE-CENTRE | MOULINS-NORD | YZEURE-CENTRE | |
| MOULINS-SUD | | | | |
| ((ST ÉTIENNE)) | YZEURE-ZA | ((PARIS)) | YZEURE-ZA | (Vert) |
| ((CLERMONT-FD)) | <input checked="" type="checkbox"/> MONTBEUGNY | ((NEVERS)) | <input checked="" type="checkbox"/> MONTBEUGNY | |
| ((MACON)) | LOGIPARC 03 | ((AUTUN)) | LOGIPARC 03 | |
| ((VICHY)) | | ((MOULINS-NORD)) | | |
| ((MOULINS-S/D)) | | | | |
| ((ST ÉTIENNE)) | MOULINS-SUD | PARIS | MOULINS-CENTRE | (Vert) |
| ((CLERMONT-FD)) | TOULON S/ALLIER | NEVERS | BOURBON-L'ARCHAMBAULT | |
| ((MACON)) | <input checked="" type="checkbox"/> YZEURE-SUD | AUTUN | <input checked="" type="checkbox"/> YZEURE-SUD | |
| ((VICHY)) | | MOULINS-NORD | | |
| ((ST ÉTIENNE)) | JALIGNY S/ BESBRE | ((PARIS)) | TOULON S/ALLIER | (Vert) |
| ((CLERMONT-FD)) | NEUILLY LE RÉAL | ((MOULINS)) | NEUILLY LE RÉAL | |
| ((MACON)) | Centre Routier | | Centre Routier | |
| ((VICHY)) | | | | |
| ST ÉTIENNE | CHALON S/ S. | PARIS | CHALON S/ S. | (Bleu) |
| ROANNE | MACON | MOULINS | MACON | (Vert) |
| VICHY | DOMPIERRE S/BESBRE | | DOMPIERRE S/BESBRE | |
| | <input checked="" type="checkbox"/> A71 | | <input checked="" type="checkbox"/> A71 | D71 à mettre en place pour Parc LE PAL |
| | MONTLUÇON | | MONTLUÇON | (e) Direction RCEA Est (Macon) |
| | CLERMONT-FD | | | (f) Direction RCEA Ouest (MONTLUÇON) |
| | ST POURCAIN S/ S | | (f) | |

7/13

| SENS 1 : PARIS - ST ÉTIENNE | | SENS 2 : ST ÉTIENNE - PARIS | | Observations |
|---|---|---|---|--|
| Mentions de filante (vert-blanc) | Mentions de sortie (vert-blanc) | Mentions de filante (vert-blanc) | Mentions de sortie (bleu-vert-blanc) | |
| ((ST ÉTIENNE)) ((ROANNE)) ((VICHY)) | BESSAY S/ALLIER | ((PARIS)) ((MOULINS)) ((MONTLUÇON)) (a) | BESSAY S/ALLIER | (Vert) (a) Mentions à mettre en filante une fois la mise à 2x2 de la N7 effectuée entre l'échangeur 53 et 50. |
| ((ST ÉTIENNE)) ((ROANNE)) ((VICHY)) | ST LOUP LE FERTÉ HAUTERIVE | ((PARIS)) ((MOULINS)) ((MONTLUÇON)) (a) | LE FERTÉ HAUTERIVE | (Vert) (a) Mentions à mettre en filante une fois la mise à 2x2 de la N7 effectuée entre l'échangeur 53 et 50. |
| ST ÉTIENNE ROANNE VICHY | ST POURCAIN S/ S VARENNES S/A | PARIS MOULINS MONTLUÇON (a) |  A71 (a)  MONTLUÇON (a) ST POURCAIN S/ S ST LOUP | (Bleu) (Vert) (a) Mentions à mettre en filante une fois la mise à 2x2 de la N7 effectuée entre l'échangeur 53 et 50. |
| ST ÉTIENNE ROANNE  VICHY |  VICHY  ST GERMAIN DES FOSSÉS BILLY | ((PARIS)) ((MONTLUÇON)) ((MOULINS)) | VARENNES S/A BILLY | (Vert) |
| ((ST ÉTIENNE)) ((ROANNE)) ((VICHY)) | ST GÉRARD LE PUY MAGNET | ((PARIS)) ((MONTLUÇON)) ((MOULINS)) | ST GÉRARD LE PUY MAGNET | (Vert) |

| SENS 1 : PARIS - ST ÉTIENNE | | SENS 2 : ST ÉTIENNE - PARIS | | Observations |
|----------------------------------|--|----------------------------------|--|--------------|
| Mentions de filante (vert-blanc) | Mentions de sortie (vert-blanc) | Mentions de filante (vert-blanc) | Mentions de sortie (vert-blanc) | |
| ((ST ÉTIENNE)) | VICHY | PARIS | VICHY | (Vert) |
| ((ROANNE)) | LE MAYET DE MONTAGNE LAPALISSE | MONTLUÇON MOULINS | DOMPIERRE S/BESBRE ST GERMAIN DES FOSSÉS JALIGNY S/ BESBRE LE PAL | |
| ST ÉTIENNE | MACON | PARIS | MONTCEAU LES M. | (Vert) |
| ROANNE | MONTCEAU LES M. LE DONJON DIGOIN | MONTLUÇON MOULINS VICHY | LE MAYET DE MONTAGNE LE DONJON LAPALISSE | |

ANNEXE III

SCHEMA DIRECTEUR DE SIGNALISATION DE DIRECTION DE LA ROUTE NATIONALE 82

| SENS 1 : PARIS - ST ÉTIENNE | | N 7 : Section : Loire | SENS 2 : ST ÉTIENNE - PARIS | | Observations |
|---|---|---|--|---|--------------|
| Mentions de filante (vert-blanc) | Mentions de sortie (vert-blanc) | Échangeur n° | Mentions de filante (vert-blanc) | Mentions de sortie (vert-blanc) | |
| ((ST ÉTIENNE)) ((ROANNE)) | ST MARTIN D'ESTREAU | IT 58 (D570-N7ancienne) D424 | ((PARIS)) ((MONTLUÇON)) ((MOULINS)) ((VICHY)) | ST MARTIN D'ESTREAU | (Vert) |
| ((ST ÉTIENNE)) ((ROANNE)) | LA PACAUDIÈRE | IT 59 D46 | ((PARIS)) ((MONTLUÇON)) ((MOULINS)) ((VICHY)) | LA PACAUDIÈRE | (Vert) |
| ((ST ÉTIENNE)) ((ROANNE)) | AMBIERLE CHANGY LAC DE VILLEREST | IT 60 (D8) | ((PARIS)) ((MONTLUÇON)) ((MOULINS)) ((VICHY)) | CHANGY | (Vert) |
| ((ST ÉTIENNE)) ((ROANNE)) | CHARLIEU ST GERMAIN-LESPINASSE RENAISON | IT 61 (D4) | ((PARIS)) ((MONTLUÇON)) ((MOULINS)) ((VICHY)) | AMBIERLE ST GERMAIN-LESPINASSE RENAISON | (Vert) |
| ((ST ÉTIENNE)) ((ROANNE)) | MABLY-BOURG ST ROMAIN LA MOTTE | IT 62 (D39) | ((PARIS)) ((MONTLUÇON)) ((MOULINS)) ((VICHY)) | ST ROMAIN LA MOTTE | (Vert) |
| LYON CLERMONT-FD ST ÉTIENNE ROANNE | Z.A.-DEMI LIEUE Z.A.-LA VILLETTE | IT 63 (N7 ancienne Demi-Lieue) | ((PARIS)) ((MONTLUÇON)) ((MOULINS)) ((VICHY)) | Z.A.-DEMI LIEUE | (Vert) |

| |
|--|
| (Vert) |
| MABLY-BOURG Z.A.-LA VILLETTE |
| ((PARIS)) ((MONTLUÇON)) ((MOULINS)) ((VICHY)) |
| 17 64 (DZ7) |
| X |
| X |

| SENS 1 : PARIS - ST ÉTIENNE | | SENS 2 : ST ÉTIENNE - PARIS | | Observations |
|---|---|--|---|---|
| Mentions de filante (vert-blanc) | Mentions de sortie (vert-blanc) | Mentions de filante (vert-blanc) | Mentions de sortie (vert-blanc) | |
| ((LYON)) ((CLERMONT-FD)) ((ST ÉTIENNE)) ((ROANNE)) | RIORGES-CENTRE ✕ AÉROPORT GARE DE ROANNE LE SCARABÉE | PARIS MONTLUÇON MOULINS VICHY | MONTCEAU LES MINES RIORGES-CENTRE PARAY LE MONIAL CHARLIEU GARE DE ROANNE | (Vert) DT1 sens 2 : prochaine sortie : ✕ AÉROPORT LE SCARABÉE |
| LYON CLERMONT-FD ST ÉTIENNE | ROANNE-CENTRE PORT de ROANNE HÔPITAL | PARIS MONTLUÇON MOULINS VICHY | ROANNE-CENTRE PORT de ROANNE HÔPITAL | (Vert) |
| ((LYON)) ((CLERMONT-FD)) ((ST ÉTIENNE)) | THIZY-LES-BOURGS PERREUX COMMELLE-VERNAY LE COTEAU | ((PARIS)) ((ROANNE)) | THIZY-LES-BOURGS PERREUX | (Vert) |
| | | | ST VINCENT DE BOISSET COMMELLE-VERNAY LE COTEAU LAC DE VILLEREST | (Vert) |
| ((LYON)) ((CLERMONT-FD)) ((ST ÉTIENNE)) | N.D. DE BOISSET Z.A. Bas de Rhins (d) aire de ... (d) | ((PARIS)) ((ROANNE)) | N.D. DE BOISSET Z.A. Bas de Rhins (d) aire de ... (d) | (Vert) (d) Création d'une nouvelle bretelle de sortie desservant d'une zone d'activité et une aire de service dont les dénominations restent à venir |

| SENS 1 : PARIS - ST ÉTIENNE | | SENS 2 : ST ÉTIENNE - PARIS | | Observations |
|---------------------------------|---------------------------------|---------------------------------|---------------------------------|--------------|
| Mentions de filante (bleu-vert) | Mentions de sortie (vert-blanc) | Mentions de filante (bleu-vert) | Mentions de sortie (vert-blanc) | |
| N 7 : Section : Loire | | Echangeur n° | | |
| ((LYON)) | | ((N7 ancienne-D9)) | | (Vert) |
| ((CLERMONT-FD)) | AMPLEPUIS | X | | |
| ((ST ÉTIENNE)) | REGNY | | | |
| | ST CYR DE FAVIÈRES | | | |
| | L'HÔPITAL S/ RHINS | | | |
| ((A89-A72)) | LYON | PARIS | LYON | (Bleu) |
| ((LYON péage)) | VILLERFRANCHE S/S. | ROANNE | ST SYMPHORIEN DE LAY | (Vert) |
| ((CLERMONT-FD)) | TARARE | | REGNY | |
| ((ST ÉTIENNE)) | ST SYMPHORIEN DE LAY | | ST CYR DE FAVIÈRES | |
| | VENDRANGES | | L'HÔPITAL S/ RHINS | |
| ((A89-A72)) | ST JUST LA PENDUE | ((PARIS)) | VENDRANGES | (Bleu) |
| ((LYON péage)) | NEULISE | ((ROANNE)) | | (Vert) |
| ((CLERMONT-FD)) | | | | |
| ((ST ÉTIENNE)) | | | | |
| ((A89-A72)) | ST MARCEL DE FELINES | ((PARIS)) | NEULISE | (Bleu) |
| ((LYON péage)) | | ((ROANNE)) | ST MARCEL DE FELINES | (Vert) |
| ((CLERMONT-FD)) | | | | |
| ((ST ÉTIENNE)) | | | | |
| BORDEAUX | ST ÉTIENNE | PARIS | FEURS | (Bleu) |
| CLERMONT-FD | BALBIGNY | ROANNE | ST JUST LA PENDUE | (Vert) |
| THIERS | FEURS | | BALBIGNY | |
| ST ÉTIENNE | | | LAC DE VILLEREST | |
| péage | | | | |
| LYON péage | | | | |