

INFRASTRUCTURES, TRANSPORTS ET MER

MINISTÈRE DE L'ÉCOLOGIE,
DU DÉVELOPPEMENT DURABLE
ET DE L'ÉNERGIE,

TRANSPORTS, MER ET PÊCHE

Direction des infrastructures de transport

Décision du 7 janvier 2016 relative à l'approbation du schéma directeur de signalisation de la RN 10 entre Poitiers et Saint-André-de-Cubzac

NOR : DEVT1600700S

(Texte non paru au *Journal officiel*)

Le secrétaire d'État auprès de la ministre de l'écologie, du développement durable et de l'énergie, chargé des transports, de la mer et de la pêche,

Vu le code de la route, notamment ses articles L. 411-6 et R. 411-25 ;

Vu le décret n° 2014-1106 du 1^{er} octobre 2014 relatif aux attributions déléguées au secrétaire d'État chargé des transports, de la mer et de la pêche ;

Vu l'arrêté du 24 novembre 1967 modifié relatif à la signalisation des autoroutes et des routes ;

Vu l'arrêté du 28 novembre 1994 modifié relatif à la liste des pôles verts et aux liaisons vertes, notamment son article 2 ;

Vu la circulaire n° 92-63 du 19 octobre 1992 relative aux procédures d'approbation des dossiers de signalisation des axes du réseau routier structurant ;

Vu la circulaire DSCR/DR n° 93-029504 du 26 mars 1993 relative aux modalités de mise en œuvre de la numérotation des échangeurs sur le réseau routier structurant (autoroutes et routes express) – suppression des noms géographiques ;

Vu l'instruction interministérielle du 22 octobre 1963 modifiée sur la signalisation routière, notamment ses articles 80 et 81 ;

Vu la demande du 13 janvier 2015 de la direction interdépartementale des routes Atlantique relative à l'approbation du schéma directeur de signalisation de direction de la RN 10 entre Poitiers et Saint-André-de-Cubzac ;

Vu le compte rendu de la réunion interservices du 10 novembre 2015,

Décide :

Article 1^{er}

Est approuvé le schéma directeur de signalisation de direction de la RN 10 entre Poitiers et Saint-André-de-Cubzac figurant à l'annexe de la présente décision.

Article 2

La présente décision sera notifiée au préfet coordonnateur des itinéraires routiers Atlantique.

Article 3



La présente décision sera publiée au *Bulletin officiel* du ministère de l'écologie, du développement durable et de l'énergie.



Fait le 7 janvier 2016.

Pour le secrétaire d'État et par délégation :
Le directeur des infrastructures de transport,
C. SAINTILLAN








ANNEXE

FICHE ITINÉRAIRE DE SIGNALISATION SENS ALLER : POITIERS/BORDEAUX		SENS RETOUR : BORDEAUX/POITIERS	
Mentions de filante	Mentions de sortie	Mentions de filante	Mentions de sortie
Observations		Observations	
RN10			
DÉPARTEMENT DE LA VIENNE			
		Giratoire côté Poitiers	
Mentions autour du giratoire (pour mémoire) Filante = directionnelle vers RN10 Sortie = autres mentions autour du giratoire	Mentions autour du giratoire (pour mémoire) Filante = mention pour la RD dans l'alignement droit de la RN10 Sortie = mentions pour les autres sorties du giratoire		
PARIS BORDEAUX péage NIORT LA ROCHELLE péage NANTES péage	PARIS A10 péage		
LA ROCHELLE ANGOULÊME	POITIERS		
MELLE RUFFEC	CROUTELLE FONTAINE LE C. CENTRE COMMERCIAL Les Hauts de Croutelle		
	PARIS FUTUROSCOPE péage BORDEAUX péage	N10/A10 IF 30	
	POITIERS FUTUROSCOPE		
		N10/D611 IF 31	
BORDEAUX ANGOULÊME	POITIERS		
	FONTAINE LE C. Z.A. P^{re} d'Aquitaine		
	CROUTELLE		
((BORDEAUX)) ((ANGOULÊME))	LIGUGÉ* ITEUIL	N10/D4c IF 32	* : Mention LIGUGÉ uniquement si création d'une voie nouvelle sans limitation de tonnage (projet CG86)
((BORDEAUX)) ((ANGOULÊME))	LIGUGÉ* ITEUIL		
((BORDEAUX)) ((ANGOULÊME))	ITEUIL	N10/D95 IF 33	* : Mention LIGUGÉ uniquement si création d'une voie nouvelle sans limitation de tonnage (projet CG86)
	MARÇAY		

FICHE ITINÉRAIRE DE SIGNALISATION		Document approuvé par décision ministérielle du 7 janvier 2016	
SENS ALLER : POITIERS/BORDEAUX		SENS RETOUR : BORDEAUX/POITIERS	
Mentions de filante	Mentions de sortie	Mentions de filante	Mentions de sortie
Observations	Observations	Observations	Observations
((BORDEAUX)) ((ANGOULÊME))	VIVONNE	((POITIERS))	MARÇAY
((BORDEAUX)) ((ANGOULÊME))	GENÇAY	((POITIERS))	GENÇAY VIVONNE
((BORDEAUX)) ((ANGOULÊME))	VIVONNE		<i>aire des Vieilles Étables</i>
((BORDEAUX)) ((ANGOULÊME))	GENÇAY		GENÇAY VIVONNE
((BORDEAUX)) ((ANGOULÊME))	VOULON		VOULON
((BORDEAUX)) ((ANGOULÊME))	VOULON	((POITIERS))	VOULON PAYRÉ  CENTRE ROUTIER DE PAYRÉ
((BORDEAUX)) ((ANGOULÊME))	PAYRÉ  CENTRE ROUTIER DE PAYRÉ	((POITIERS))	LUSIGNAN
((BORDEAUX)) ((ANGOULÊME))	CHÂTILLON	((POITIERS))	CHÂTILLON
((BORDEAUX)) ((ANGOULÊME))	LEZAY ROM COUHÉ	((POITIERS))	COUHÉ
((BORDEAUX)) ((ANGOULÊME))	VANZAY	((POITIERS))	ROM BRUX
((BORDEAUX)) ((ANGOULÊME))	BRUX		

FICHE ITINÉRAIRE DE SIGNALISATION		Document approuvé par décision ministérielle du 7 janvier 2016	
SENS ALLER : POITIERS/BORDEAUX		SENS RETOUR : BORDEAUX/POITIERS	
Mentions de filante	Mentions de sortie	Mentions de filante	Mentions de sortie
Observations	Observations	Observations	Observations
((BORDEAUX)) ((ANGOULÊME))	CHAUNAY	((POITIERS))	LEZAY VANZAY
CHAUNAY	CHAUNAY	((POITIERS))	CHAUNAY
((BORDEAUX)) ((ANGOULÊME))	LINAZAY	((POITIERS))	LINAZAY
DÉPARTEMENT DES DEUX-SÈVRES			
BORDEAUX ANGOULÊME	LIMOGES NIORT	POITIERS	LIMOGES NIORT
CIVRAY SAUZÉ-VAUSSAIS	CIVRAY SAUZÉ-VAUSSAIS	MELLE	ST MAIXENT MELLE
 CENTRE ROUTIER DES MAISONS BLANCHES	 CENTRE ROUTIER DES MAISONS BLANCHES		
CENTRE ROUTIER DES MAISONS BLANCHES	CENTRE ROUTIER DES MAISONS BLANCHES		
((BORDEAUX)) ((ANGOULÊME))	LES ADJOTS MONTALEMBERT	((POITIERS)) ((NIORT))	MONTALEMBERT

FICHE ITINÉRAIRE DE SIGNALISATION		RN10		Document approuvé par décision ministérielle du 7 janvier 2016	
SENS ALLER : POITIERS/BORDEAUX		SENS RETOUR : BORDEAUX/POITIERS		Observations	
Mentions de filante	Mentions de sortie	Mentions de filante	Mentions de sortie	Mentions de filante	Mentions de sortie
DÉPARTEMENT DE LA CHARENTE					
((BORDEAUX)) ((ANGOULÊME))	RUFFEC	((POITIERS)) ((NIORT))	LES ADJOTS		
((BORDEAUX)) ((ANGOULÊME))	VILLEFAGNAN	((POITIERS)) ((NIORT))	VILLEFAGNAN		
((BORDEAUX)) ((ANGOULÊME))	VERTEUIL ^{9/} CHARENTE	((POITIERS)) ((NIORT))	RUFFEC VERTEUIL ^{9/} CHARENTE		
		Aire de L'Églantier	Aire de l'Églantier		
	Aire des Groies				
((BORDEAUX)) ((ANGOULÊME))	AUNAC SALLES DE V ^{AN} CHENON	((POITIERS)) ((NIORT))	AUNAC SALLES DE V ^{AN} CHENON		
((BORDEAUX)) ((ANGOULÊME))	MANSLE FONTCLAIREAU	((POITIERS)) ((NIORT))	FONCLAIREAU		
((BORDEAUX)) ((ANGOULÊME))	LA ROCHEFOUCAULD MAINE DE BOIXE	((POITIERS)) ((NIORT))	MANSLE MAINE DE BOIXE		
		Aire de repos Maine de Boixe est	Aire de Maine de Boixe Est		
	Aire de Maine de Boixe Ouest	Aire de repos Maine de Boixe ouest			

FICHE ITINÉRAIRE DE SIGNALISATION SENS ALLER : POITIERS/BORDEAUX			Document approuvé par décision ministérielle du 7 janvier 2016 SENS RETOUR : BORDEAUX/POITIERS			
Mentions de filante	Mentions de sortie	Observations	RN10	Mentions de filante	Mentions de sortie	Observations
((BORDEAUX)) ((ANGOULÊME))			N10/D15 	((POITIERS)) ((NIORT))	VILLEJOUBERT AUSSAC-VADALLE	
	S ^T AMANT DE BOIXE VILLEJOUBERT TOURRIERS AUSSAC-VADALLE			((POITIERS)) ((NIORT))		
			N10/D113 	((POITIERS)) ((NIORT))	S ^T AMANT DE BOIXE TOURRIERS	
			N10/D11 	((POITIERS)) ((NIORT))	VARS Z.A. LA TOUCHE D'ANAIS	
			N10/D23 	((POITIERS)) ((NIORT))	LA CHIGNOLLE	
			N10/D910 	((POITIERS)) ((NIORT))	BRIE BALZAC CHAMPNIERS <input checked="" type="checkbox"/> ANGOULÊME-COGNAC	
		+ panneau D71 (amont) : prochaine sortie : ESPACE C ^{AL} ET HÔTELIER <input checked="" type="checkbox"/> ANGOULÊME-COGNAC		POITIERS NIORT	LIMOGES	+ panneau D71 (amont) : prochaine sortie : PARC DES EXPOS P+R Z.I. N°3 ESPACE C ^{AL} ET HÔTELIER
BORDEAUX LA ROCHELLE COGNAC	LIMOGES PÉRIGUEUX		N10/N141 			
LA COURONNE ANGOULÊME-CENTRE S ^T YRIEIX	ANGOULÊME-NORD RUELLE S ^T /TOUVRE PARC DES EXPOS P+R Z.I. N°3			RUFFEC MANSLE CHAMPNIERS <input checked="" type="checkbox"/> ANGOULÊME-COGNAC	LA ROCHEFOUCAULD ANGOULÊME-NORD RUELLE S ^T /TOUVRE GOND-PONTOUVRE	
BORDEAUX	LA ROCHELLE ROYAN COGNAC		N10/N1141 	POITIERS NIORT LIMOGES	LA ROCHELLE ROYAN COGNAC	+ panneau D71 (amont) : prochaine sortie : P.A. EURATLANTIC PLAN D'EAU DE LA G ^{RE} PRAIRIE <input checked="" type="checkbox"/> NAUTILIS
LA COURONNE ANGOULÊME-CENTRE	S ^T JEAN D'ANGELY JARNAC S ^T YRIEIX-CENTRE			ANGOULÊME-NORD	S ^T JEAN D'ANGELY JARNAC S ^T YRIEIX-CENTRE	

FICHE ITINÉRAIRE DE SIGNALISATION		Document approuvé par décision ministérielle du 7 janvier 2016	
SENS ALLER - POITIERS/BORDEAUX		SENS RETOUR - BORDEAUX/POITIERS	
Mentions de filante	Mentions de sortie	Mentions de filante	Mentions de sortie
Observations	Observations	Observations	Observations
BORDEAUX	ANGOULÊME-CENTRE	POITIERS LIMOGES	ANGOULÊME-CENTRE
LA COURONNE ANGOULÊME-OUEST	FLÉAC S ^t YRIEIX-LES PLANES GARE D'ANGOULÊME	ANGOULÊME-NORD	FLÉAC S ^t YRIEIX-LES PLANES GARE D'ANGOULÊME
((BORDEAUX))		POITIERS LIMOGES	
	LINARS ANGOULÊME-OUEST P+R Les 3 chènes	ANGOULÊME-CENTRE	LINARS ANGOULÊME-OUEST P+R Les 3 chènes
BORDEAUX	PÉRIGUEUX	POITIERS LIMOGES	PÉRIGUEUX
LA COURONNE-CENTRE	SOYAUX ANGOULÊME-SUD LA COURONNE-UNIVERSITÉ S ^t MICHEL		SOYAUX ANGOULÊME-SUD LA COURONNE-UNIVERSITÉ S ^t MICHEL
BORDEAUX		POITIERS ANGOULÊME	
LA COURONNE-SUD	NERSAC LA COURONNE-CENTRE CHANTEMERLE	LA COURONNE-UNIVERSITÉ	NERSAC LA COURONNE-CENTRE CHANTEMERLE
((BORDEAUX))		POITIERS ANGOULÊME	
	MOUTHIERS ^{s/} BOËME ROULLET S ^t ESTÈPHE LA COURONNE-SUD Z.E. SUD-ANGOUMOIS	LA COURONNE-CENTRE	MOUTHIERS ^{s/} BOËME LA COURONNE-SUD Z.E. SUD-ANGOUMOIS
((BORDEAUX))		((POITIERS)) ((ANGOULÊME))	
	CHÂTEAUNEUF CLAIX aire du Berguille		ROULLET S ^t ESTÈPHE aire du Berguille
((BORDEAUX))		((POITIERS)) ((ANGOULÊME))	
	BLANZAC PORCHERESSE		CLAIX

FICHE ITINÉRAIRE DE SIGNALISATION				Document approuvé par décision ministérielle du 7 janvier 2016	
SENS ALLER : POITIERS/BORDEAUX		SENS RETOUR : BORDEAUX/POITIERS		Observations	
Mentions de filante	Mentions de sortie	Mentions de filante	Mentions de sortie	Observations	Observations
((BORDEAUX))	CHÂTEAUNEUF JURIGNAC	((POITIERS)) ((ANGOULÊME))	CHÂTEAUNEUF JURIGNAC		
((BORDEAUX))	VIGNOLLES <i>aire de Pont-à-Brac</i>	((POITIERS)) ((ANGOULÊME))	VIGNOLLES <i>aire de Pont-à-Brac</i>		
BORDEAUX	POISSONNIÈRE	((POITIERS)) ((ANGOULÊME))	POISSONNIÈRE		
BARBEZIEUX-CENTRE	POISSONNIÈRE	((POITIERS)) ((ANGOULÊME))	POISSONNIÈRE		
BORDEAUX	CHALAIS BARBEZIEUX-CENTRE + SUD CHARENTE CENTRE ROUTIER DE PLAISANCE	POITIERS ANGOULÊME	BLANZAC PORCHERESSE BARBEZIEUX-CENTRE + SUD CHARENTE CENTRE ROUTIER DE PLAISANCE		
BARBEZIEUX-SUD	CHALAIS BARBEZIEUX-CENTRE + SUD CHARENTE CENTRE ROUTIER DE PLAISANCE	POITIERS ANGOULÊME	BLANZAC PORCHERESSE BARBEZIEUX-CENTRE + SUD CHARENTE CENTRE ROUTIER DE PLAISANCE		
((BORDEAUX))	AUBETERRE s/ DRONNE BARBEZIEUX-SUD REIGNAC	POITIERS ANGOULÊME	COGNAC		
((BORDEAUX))	AUBETERRE s/ DRONNE BARBEZIEUX-SUD REIGNAC	BARBEZIEUX-CENTRE	POISSONNIÈRE s/ DRONNE BARBEZIEUX-SUD REIGNAC		
((BORDEAUX))	TOUVÉRAC	((POITIERS)) ((ANGOULÊME))	TOUVÉRAC		
((BORDEAUX))	TOUVÉRAC	((POITIERS)) ((ANGOULÊME))	TOUVÉRAC		
((BORDEAUX))	BROSSAC BAIGNES S ^{TE} RADEGONDE <i>aire de La Grolle*</i>	((POITIERS)) ((ANGOULÊME))	CHALAIS BROSSAC BAIGNES S ^{TE} RADEGONDE <i>aire de La Grolle*</i>		* La Grolle : nom provisoire (à confirmer)
((BORDEAUX))	CHANTILLAC BORS	((POITIERS)) ((ANGOULÊME))	CHANTILLAC BORS		

FICHE ITINÉRAIRE DE SIGNALISATION SENS ALLER : POITIERS/BORDEAUX		RN10		Document approuvé par décision ministérielle du 7 janvier 2016 SENS RETOUR : BORDEAUX/POITIERS		
Mentions de filante	Mentions de sortie	Observations	Mentions de filante			
DÉPARTEMENT DE LA CHARENTE MARITIME			Mentions de sortie			
((BORDEAUX))	MONTGUYON CHEVANCEAUX*	* : ou au demi-échangeur « Chevanceaux nord » existant (à numéroté 74.1), s'il est maintenu dans le cadre de l'opération Reignac-Chevanceaux.	N°10/D910 IP75	((POITIERS)) ((ANGOULÊME))	CHEVANCEAUX	Observations
((BORDEAUX))	MONTENDRE CLÉRAC MONTLIEU LA GARDE		N°10/D730 IP76	((POITIERS)) ((ANGOULÊME))	JONZAC MONTENDRE MONTGUYON MONTLIEU LA GARDE	+ D71 (amont) : prochaine sortie : CLÉRAC
((BORDEAUX))	BUSSAC-FORÊT BÉDENAC		N°10/D145 IP77	((POITIERS)) ((ANGOULÊME))	BUSSAC-FORÊT BÉDENAC	
	<i>aire de Bédenac Ouest</i>		Aires de Bédenac Est et Ouest		<i>aire de Bédenac Est</i>	

FICHE ITINÉRAIRE DE SIGNALISATION		Document approuvé par décision ministérielle du 7 janvier 2016	
SENS ALLER : POITIERS/BORDEAUX		SENS RETOUR : BORDEAUX/POITIERS	
Mentions de filante	Mentions de sortie	Mentions de filante	Mentions de sortie
Observations		Observations	
DÉPARTEMENT DE LA GIRONDE			
RN10			
((BORDEAUX))	N10/D250 (I78)	((POITIERS)) ((ANGOULÊME))	S' YZAN DE S.
S' SAVIN S' YZAN DE S.			
((BORDEAUX))	N10/D22 (I79)	((POITIERS)) ((ANGOULÊME))	S' SAVIN LARUSCADE S' MARIENS
LARUSCADE CAVIGNAC S' MARIENS			
((BORDEAUX))	N10/D18 (I80)	((POITIERS)) ((ANGOULÊME))	CÉZAC CAVIGNAC MARSAS
LIBOURNE CÉZAC MARSAS BIS BAYONNE TOULOUSE			
((BORDEAUX))	N10/D142 (I81)	((POITIERS)) ((ANGOULÊME))	CUBNEZAIS MARSAS
CUBNEZAIS			
((BORDEAUX))	N10/D248 ⁵⁻⁴ (I82)	((POITIERS)) ((ANGOULÊME))	PEUJARD GAURIAGUET
PEUJARD GAURIAGUET			
((BORDEAUX))	N10/D133 (I83)	((POITIERS)) ((ANGOULÊME)) ((BARBEZIEUX))	SALIGNAC VIRSAC AUBIE ET ESPASSAS
SALIGNAC VIRSAC AUBIE ET ESPASSAS			
BORDEAUX	N10 (I84)		
II A10 (PARIS) LIBOURNE S' ANDRÉ DE C. S' ANTOINE LA GAROSSE			

FICHE ITINÉRAIRE DE SIGNALISATION SENS ALLER : POITIERS/BORDEAUX		Document approuvé par décision ministérielle du 7 janvier 2016 SENS RETOUR : BORDEAUX/POITIERS	
Mentions de filante	Mentions de sortie	Mentions de filante	Mentions de sortie
Observations		Observations	
SDS A10 (pour mémoire)			
RN10		A10	
FICHES ITINÉRAIRES DE SIGNALISATION PROJET SENS ALLER : POITIERS / BORDEAUX		Document approuvé par décision ministérielle du : 17/09/1999 SENS RETOUR : BORDEAUX / PARIS	
Mentions de filante	Mentions de sortie	Mentions de filante	Mentions de sortie
BORDEAUX			Observations Échange 39b : Signalisation présentée après le point de choix vers la RN10 Angoulême
LIBOURNE		S' ANTOINE	
S' ANDRÉ DE C. BOURG COUTRAS		Z.A. LA GAROSSE centre routier	
		PARIS NANTES ROYAN SAINTES Péage	Échange 39b : Signalisation présentée avant le point de choix vers la RN10 Angoulême * - St ANTOINE : pôle local non validé par les fiches itinéraires du SDS A10 mais présent sur les fiches carrefours du SDS A10
		Ech 39a S' ANTOINE* Z.A. LA GAROSSE	ANGOULÊME BARBEZIEUX Ech 39b