

INFRASTRUCTURES, TRANSPORTS ET MER

MINISTÈRE DE L'ENVIRONNEMENT,
DE L'ÉNERGIE ET DE LA MER,
EN CHARGE DES RELATIONS INTERNATIONALES
SUR LE CLIMAT

Direction des infrastructures de transport

Décision du 17 novembre 2016 relative à l'approbation de la modification des schémas directeurs de signalisation de l'autoroute A36 et de la RN19

NOR : DEVT1633827S

(Texte non paru au *Journal officiel*)

Le secrétaire d'État auprès de la ministre de l'environnement, de l'énergie et de la mer, chargée des relations internationales sur le climat, chargée des transports, de la mer et de la pêche,

Vu le code de la route, notamment ses articles L.411-6 et R.411-25;

Vu le décret du 19 août 1986 approuvant la convention passée entre l'État et la société des Autoroutes Paris-Rhin-Rhône (APRR) pour la concession de la construction, de l'entretien et de l'exploitation d'autoroutes et ensemble des décrets approuvant les avenants à cette convention et au cahier des charges annexé;

Vu le décret n° 2014-1106 du 1^{er} octobre 2014 relatif aux attributions déléguées au secrétaire d'État chargé des transports, de la mer et de la pêche;

Vu l'arrêté du 24 novembre 1967 modifié relatif à la signalisation des autoroutes et des routes;

Vu l'arrêté du 28 novembre 1994 modifié relatif à la liste des pôles verts et aux liaisons vertes, notamment son article 2;

Vu la décision ministérielle du 9 février 2000 approuvant le schéma directeur de signalisation de l'autoroute A36;

Vu les décisions ministérielles du 1^{er} septembre 2004 et du 17 juin 2013 approuvant et modifiant le schéma directeur de signalisation de la RN19;

Vu la circulaire n° 92-63 du 19 octobre 1992 relative aux procédures d'approbation des dossiers de signalisation des axes du réseau routier structurant;

Vu la circulaire DSCR/DR n° 93-029504 du 26 mars 1993 relative aux modalités de mise en œuvre de la numérotation des échangeurs sur le réseau routier structurant (autoroutes et routes express) – suppression des noms géographiques;

Vu l'instruction interministérielle sur la signalisation routière du 22 octobre 1963 modifiée, notamment ses articles 80 et 81;

Vu la demande du 16 août 2016 de la société APRR relative à l'approbation de la modification du schéma directeur de signalisation de l'autoroute;

Vu le compte rendu de la réunion interservices du 20 septembre 2016,

Décide:

Article 1^{er}

Est approuvée la modification des schémas directeurs de signalisation de l'autoroute A36 et de la RN19 figurant à l'annexe de la présente décision.

Article 2

La présente décision sera notifiée au préfet coordonnateur des itinéraires routiers Est et au président de la société des Autoroutes Paris-Rhin-Rhône (APRR), qui sont chargés chacun pour ce qui le concerne de son exécution.

Article 3

La présente décision sera publiée au *Bulletin officiel* du ministère de l'environnement, de l'énergie et de la mer.

Fait le 17 novembre 2016.






























Pour le secrétaire d'État et par délégation :
La directrice des infrastructures de transport,
C. BOUCHET




ANNEXE





SCHEMA DIRECTEUR DE SIGNALISATION		AUTOROUTE A36		Approuvé par Décision Ministérielle le : 17 novembre 2016		OBSERVATIONS
SENS 1 MULHOUSE - BEAUNE		SENS 2 BEAUNE - MULHOUSE		mensurations de filante:		
mensurations de filante:		ECHANGEUR:		mensurations de filante:		mensurations de sortie:
PARIS LYON BELFORT	mentions de filante: E54 E60 A36	ECHANGEUR: 14 (RD 1083)		STRASBOURG COLMAR MULHOUSE péage	D1083 36 COLMAR MULHOUSE 36 BESSONCOURT DENNEY	
BELFORT	mentions de sortie: D1083	13 (RD 419)				(5) Panneau complémentaire existant, D71 en sens 1 : prochaine sortie : gendarmérie
PARIS LYON MONTBÉLIARD BELFORT - AUTRES QUARTIERS	E54 E60 A36 D419 BELFORT - CENTRE BELFORT - GLACIS DU CHÂTEAU	12 (RD 47A-RD 19)		STRASBOURG MULHOUSE BELFORT - GLACIS DU CHÂTEAU	D419 12 b D19 E27 BELFORT - CENTRE 12 b D47 BAVILLIERS DANJOUTIN BELFORT - LES RÉSIDENCES - LA PÉPINIÈRE S4	
((PARIS)) ((LYON)) ((VESOUL)) ((MONTBÉLIARD))	E54 E60 A36 D47	11 (RN 19)		STRASBOURG MULHOUSE BELFORT	11 b N19 ÉPINAL VESOUL HERICOURT S6	(4) panneau complémentaire D71 en sens 1 : prochaine sortie : HÔPITAL NORD FRANCHE-COMTÉ * Repliquage
PARIS LYON BESANCON MONTBÉLIARD	E60 A36 E27 E54 N19 DELEMONT (SUISSE) ÉPINAL VESOUL DELLE HERICOURT GARE TGV S9	11 b ↑				

SCHEMA DIRECTEUR DE SIGNALISATION		AUTOROUTE A36		Approuvé par Décision Ministérielle le : 17 novembre 2016		OBSERVATIONS
SENS 1 MULHOUSE - BEAUNE		BEAUNE - MULHOUSE Éch. 8 à Éch. 14		SENS 2 BEAUNE - MULHOUSE		
mentions de filante:	mentions de sortie:	ECHANGEUR:	mentions de filante:	mentions de sortie:		
		<p>11 B</p> <p>↑</p> <p>(RN 19)</p>	<p>E60 A36</p> <p>STRASBOURG MULHOUSE BELFORT</p>	<p>N19</p> <p>DELEMONT (SUISSE) DELLE</p> <p>HÔPITAL NORD FRANCHE-COMTÉ</p> <p>S8</p>		
<p>E60 A36</p> <p>((PARIS)) ((LYON)) ((BESANÇON)) ((MONTBÉLIARD))</p>	<p>D633</p> <p>GRAND CHARMONT TECHNOLAND</p> <p>S11</p>	<p>10</p> <p>(RD 633 - RD 61)</p>	<p>E60 A36</p> <p>((STRASBOURG)) ((MULHOUSE)) ((BELFORT))</p>	<p>D633</p> <p>GRAND CHARMONT TECHNOLAND</p> <p>S10</p>		
<p>E60 A36</p> <p>PARIS LYON BESANÇON MONTBÉLIARD</p>	<p>D437</p> <p>SOCHAUX EXINCOURT ÉTUPES AUDINCOURT</p> <p>S13</p>	<p>9</p> <p>(RD 437)</p>	<p>E60 A36</p> <p>STRASBOURG MULHOUSE BELFORT</p>	<p>D437</p> <p>SOCHAUX EXINCOURT ÉTUPES MUSÉE PEUGEOT</p> <p>S12</p>	<p>(3) Panneau complémentaire existant, « arrêté TMD » en sens 2 : D126 ET D437, DE MONTBÉLIARD A BELFORT, TRANSIT RÉGLEMENTÉ SI 10 "SAUF CLASSE 3B" - SI 11</p> <p>(2) Panneau complémentaire existant D71, en sens 1 : prochaine sortie : MUSÉE PEUGEOT</p>	<p>(3) Panneau complémentaire existant, « arrêté TMD » en sens 2 : D126 ET D437, DE MONTBÉLIARD A BELFORT, TRANSIT RÉGLEMENTÉ SI 10 "SAUF CLASSE 3B" - SI 11</p>
<p>E60 A36</p> <p>PARIS LYON BESANÇON</p>	<p>D663</p> <p>MONTBÉLIARD</p> <p>S15</p>	<p>8</p> <p>(RD663)</p>	<p>E60 A36</p> <p>STRASBOURG MULHOUSE BELFORT</p>	<p>D663</p> <p>MONTBÉLIARD</p> <p>S14</p>	<p>(1) Panneau complémentaire existant, « arrêté TMD » en sens 1 : D126-D663 ET D683, DE MONTBÉLIARD A BESANÇON, TRANSIT RÉGLEMENTÉ SI 10 "SAUF CLASSE 3B" - SI 11</p>	<p>(1) Panneau complémentaire existant, « arrêté TMD » en sens 1 : D126-D663 ET D683, DE MONTBÉLIARD A BESANÇON, TRANSIT RÉGLEMENTÉ SI 10 "SAUF CLASSE 3B" - SI 11</p>

SCHEMA DIRECTEUR DE SIGNALISATION		AUTOROUTE A36		Approuvé par Décision Ministerielle le : 17 novembre 2016		OBSERVATIONS
SENS 2 A36 - N19		BEAUNE - MULHOUSE BARREAU A36 - RN19		SENS 1 N19 - A36		
mentions de filante:		ECHANGEUR:		mentions de filante:		
mentions de sortie:		N19/A36		mentions de sortie:		
<p>DELEMONT E27 N19</p> <p>ÉPINAL E54 N19</p> <p>VESOUL</p> <p>HÉRICOURT</p> <p>DELLE S6</p> <p>GARE TGV</p> <p>HÔPITAL NORD</p> <p>FRANCHE-COMTÉ</p> <p>S9</p>		<p>MULHOUSE</p> <p>BELFORT S10</p> <p>PARIS</p> <p>LYON</p> <p>MONTBÉLIARD</p> <p>S5 S7</p>				
		A36/N19				

SCHEMA DIRECTEUR DE SIGNALISATION		RN19		OBSERVATIONS	
SENS 2 SUISSE - A31 (LANGRES)		SECTION LURE / SUISSE		SENS 1 A31 (LANGRES) - SUISSE	
Mentions de Filante:	Mentions de Sortie:	ECHANGEUR:	Mentions de Filante:	Mentions de Sortie:	
<p> A36</p> <p> MONTBELIARD BELFORT</p> <p>DELLE</p>	<p> D26</p> <p>Technoparc Franco-Suisse</p>	<p>RD 26 Rue Jean Moulin (giratoire)</p>	<p> E27  N19</p> <p>BIENNE (BIEL) DELEMONT</p> <p>PORRENTURY</p> <p>Technoparc Franco-Suisse</p>	<p> D26</p> <p>Technoparc Franco-Suisse</p>	
<p> A36</p> <p> MONTBELIARD BELFORT</p> <p>((HÉRICOURT))</p>	<p> D463</p> <p>BEAUCOURT FÊCHE L'ÉGLISE DELLE</p>	<p> 1 (RD 463)</p>	<p> E27  N19</p> <p>BIENNE (BIEL) DELEMONT</p> <p>PORRENTURY</p> <p>Technoparc Franco-Suisse</p>	<p> D463</p> <p>BEAUCOURT FÊCHE L'ÉGLISE DELLE</p>	
<p> A36</p> <p> MONTBELIARD BELFORT</p> <p>HÉRICOURT</p> <p>ZONES INDUSTRIELLES</p>	<p> D19</p> <p>GRANDVILLARS MORVILLARS</p>	<p> 2 (RD 19) (giratoire)</p>	<p> E27  N19</p> <p>BIENNE (BIEL) DELEMONT</p> <p>DELLE</p> <p>GRANDVILLARS</p>	<p> D19</p> <p>GRANDVILLARS</p>	<p>D71 en sens Suisse - A31 : Z.I. BOURGNE-MORVILLARS Z.A.C. des Tourelles sortie 3</p>
<p> A36</p> <p> MONTBELIARD BELFORT</p> <p>((HÉRICOURT))</p>	<p> D23</p> <p>BOUROGNE FROIDFONTAINE ZONES INDUSTRIELLES</p>	<p> 3 (RD 23)</p>	<p> E27  N19</p> <p>((BIENNE (BIEL))) ((DELEMONT)) ((DELLE))</p> <p>FROIDFONTAINE MORVILLARS</p> <p> BOURGNE</p>	<p> D23</p> <p>FROIDFONTAINE MORVILLARS</p> <p> BOURGNE</p>	

SCHEMA DIRECTEUR DE SIGNALISATION		ECHANGEUR:  (RD 19)	Approuvé par Décision Ministérielle le : 17 novembre 2016		OBSERVATIONS
SENS 2 SUISSE - A31 (LANGRES)	SENS 1 A31 (LANGRES) - SUISSE		Mentions de Filante:	Mentions de Sortie:	
Mentions de Filante:	Mentions de Sortie:	 (RD 119)	Mentions de Filante: E27 N19 BIENNE (BIEL) DELEMONT DELLE BOUROGNE	Mentions de Sortie: D119 BOUROGNE	D71 sens A31 - Suisse : Z.I. BOURGNE-MORVILLARS Z.A.C. des Tourelles sortie 3
E27 N19 MONTBÉLIARD)) BELFORT)) (HÉRICOURT))	D119 GARE TGV LA JOINXON Camp Militaire		E27 N19 ((BIENNE (BIEL))) ((DELEMONT)) ((DELLE))	D119 Camp Militaire	
E27 N19 MONTBÉLIARD)) BELFORT)) (HÉRICOURT))	D25 MOVAL HÔPITAL NORD FRANCHE-COMITÉ		E27 N19 BIENNE (BIEL) DELEMONT DELLE	D25 MOVAL GARE TGV LA JOINXON HÔPITAL NORD FRANCHE-COMITÉ	
E27 N19 MONTBÉLIARD BELFORT HÉRICOURT	D437 MONTBÉLIARD BELFORT CHÂTENOIS LES F. TRÉVENANS ANDELNANS SEVENANS	 (RD 437)	E27 N19 DELEMONT DELLE GARE TGV HÔPITAL NORD FRANCHE-COMITÉ	D437 CHÂTENOIS LES F. TRÉVENANS ANDELNANS SEVENANS S8 S9	Dans les 2 sens, les flèches sont conservées = affectation de voie D70 sens A31 - Suisse : UNIVERSITÉ DE TECHNOLOGIE suivre : SEVENANS

SCHEMA DIRECTEUR DE SIGNALISATION		RN19		OBSERVATIONS	
SENS 2 SUISSE - A31 (LANGRES)		SECTION LURE / SUISSE		SENS 1 A31 (LANGRES) - SUISSE	
Mentions de Filante:		ECHANGEUR:		Mentions de Filante:	
Mentions de Sortie:		ECHANGEUR:		Mentions de Sortie:	
E54 N19	E27 E60 A36		(Bifurcation RN19/A36)	PARIS	PARIS
ÉPINAL * VESOUL HÉRICOURT	LYON MONTBÉLIARD MULHOUSE BELFORT			LYON MONTBÉLIARD MULHOUSE BELFORT	
S7 S10	D83		(RD 83)	S9	S5
E54 N19	D83			E54 N19	D83
((TROYES)) ((ÉPINAL)) ((VESOUL)) ((HÉRICOURT))	BAVILLIERS BANVILLARS		(RD 130)	((MULHOUSE)) ((BELFORT))	BAVILLIERS BANVILLARS
E54 N19	D130			E54 N19	D130
TROYES ÉPINAL VESOUL HÉRICOURT - AUTRES QUARTIERS	HÉRICOURT-CENTRE ÉCHENANS - I, M ^T VAUDOIS BREVILLIERS Z.A. HÉRICOURT-EST		(RD 16)	((MULHOUSE)) ((BELFORT))	ÉCHENANS - I, M ^T VAUDOIS BREVILLIERS Z.A. HÉRICOURT-EST
E54 N19	D16			E54 N19	D16
TROYES ÉPINAL VESOUL LURE	BESANÇON MONTBÉLIARD LUZE Z.A. HÉRICOURT -NORD-SUD			MONTBÉLIARD HÉRICOURT-CENTRE Z.A. HÉRICOURT -NORD-SUD	

HAUTE SAÛNE | TERRITOIRE DE BELFORT

SCHEMA DIRECTEUR DE SIGNALISATION		RN19		Approuvé par Décision Ministérielle le : 17 novembre 2016		OBSERVATIONS	
SENS 2 SUISSE - A31 (LANGRES)		SECTION LURE / SUISSE		SENS 1 A31 (LANGRES) - SUISSE			
Mentions de Filante:		ECHANGEUR:		Mentions de Filante:		Mentions de Sortie:	
Mentions de Filante: ((TROYES)) ((EPINAL)) ((VESOUL)) ((LURE))		10 (RD 9)		E54 N19 ((MULHOUSE)) ((BELFORT)) ((MONTBÉLIARD)) ((HÉRICOURT))		D9 LUZE COUTHENANS aire des Bois de Vaux	
Mentions de Filante: ((TROYES)) ((EPINAL)) ((VESOUL)) ((LURE))		11 (RD 299)		E54 N19 ((MULHOUSE)) ((BELFORT)) ((MONTBÉLIARD)) ((HÉRICOURT))		D299 COURMONT BELVERNE	
Mentions de Filante: ((TROYES)) ((EPINAL)) ((VESOUL)) ((LURE))		12 (RD 96)		E54 N19 ((MULHOUSE)) ((BELFORT)) ((MONTBÉLIARD)) ((HÉRICOURT))		D96 LOMONT FRÉDÉRIC-FONTAINE	
Mentions de Filante: ((TROYES)) ((EPINAL)) ((VESOUL)) ((LURE))		13 (RD 4)		E54 N19 ((MULHOUSE)) ((BELFORT)) ((MONTBÉLIARD)) ((HÉRICOURT))		D4 RONCHAMP (1) ANDORNAY LYOFFANS	

(1) Voir possibilité de prise en compte par signalisation d'animation

SCHEMA DIRECTEUR DE SIGNALISATION		SENS 2 SUISSE - A31 (LANGRES)		SENS 1 A31 (LANGRES) - SUISSE		OBSERVATIONS	
Mentions de Filiane:		Mentions de Sortie:		Mentions de Filiane:			Mentions de Sortie:
((TROYES)) ((EPINAL)) ((VESOUL)) ((LURE))		D214 FROTEY LÈS LURE		E54 N19 ((MULHOUSE)) ((BELFORT)) ((MONTBÉLIARD)) ((HÉRICOURT))		D214 FROTEY LÈS LURE	
TROYES EPINAL VESOUL LURE - LE MORTARD Z.I. TERTRE LANDRY		D64 LURE - CENTRE ZONES D'ACTIVITÉS		E54 N19 MULHOUSE BELFORT MONTBÉLIARD HÉRICOURT		D64 (1) Voir possibilité de prise en compte par signalisation d'animation D71 en sens A31 - Suisse : prochaine sortie : VILLERSEXEL	
TROYES EPINAL VESOUL Z.I. TERTRE LANDRY		D486 LE THILLOT MELISEY LURE- LE MORTARD		E54 N19 MULHOUSE BELFORT MONTBÉLIARD LURE - EST ZONES D'ACTIVITÉS		D486 RONCHAMP (1) ROYE LURE - EST ZONES D'ACTIVITÉS	
TROYES VESOUL		D64 EPINAL LUXEUIL LES BAINS Z.I. TERTRE LANDRY		E54 N19 MULHOUSE BELFORT MONTBÉLIARD LURE - AUTRES QUARTIERS		D64 LUXEUIL LES BAINS LURE - CENTRE Z.I. TERTRE LANDRY	