

INFRASTRUCTURES, TRANSPORTS ET MER

MINISTÈRE DE L'ENVIRONNEMENT,
DE L'ÉNERGIE ET DE LA MER,
EN CHARGE DES RELATIONS INTERNATIONALES
SUR LE CLIMAT

Direction des infrastructures de transport

Décision du 1^{er} décembre 2016 relative à l'approbation de la modification du schéma directeur de signalisation de l'autoroute A51 bifurcation A8

NOR : DEVT1633931S

(Texte non paru au *Journal officiel*)

Le secrétaire d'État chargé des transports, de la mer et de la pêche auprès de la ministre de l'environnement, de l'énergie et de la mer, chargée des relations internationales sur le climat,

Vu le code de la route, notamment ses articles L. 411-6 et R. 411-25;

Vu le décret n° 2014-1106 du 1^{er} octobre 2014 relatif aux attributions déléguées au secrétaire d'État chargé des transports, de la mer et de la pêche;

Vu le décret du 29 novembre 1982 approuvant la convention passée entre l'État et la Société des autoroutes Estérel, Côte d'Azur, Provence, Alpes (ESCOTA) pour la concession de la construction, de l'entretien et de l'exploitation d'autoroutes et ensemble des décrets approuvant les avenants à cette convention et au cahier des charges annexé;

Vu le décret du 7 février 1992 approuvant la convention passée entre l'État et la société des Autoroutes du sud de la France (ASF) pour la concession de la construction, de l'entretien et de l'exploitation d'autoroutes et ensemble des décrets approuvant les avenants à cette convention et au cahier des charges annexé;

Vu l'arrêté du 24 novembre 1967 modifié relatif à la signalisation des autoroutes et des routes;

Vu l'arrêté du 28 novembre 1994 modifié relatif à la liste des pôles verts et aux liaisons vertes, notamment son article 2;

Vu la décision ministérielle du 7 février 1997 approuvant le schéma directeur de signalisation de l'autoroute A51 dans le secteur d'Aix-en-Provence;

Vu la circulaire n° 92-63 du 19 octobre 1992 relative aux procédures d'approbation des dossiers de signalisation des axes du réseau routier structurant;

Vu la circulaire DSCR/DR n° 93-029504 du 26 mars 1993 relative aux modalités de mise en œuvre de la numérotation des échangeurs sur le réseau routier structurant (autoroutes et routes express) – suppression des noms géographiques;

Vu l'instruction interministérielle sur la signalisation routière du 22 octobre 1963 modifiée, notamment ses articles 80 et 81;

Vu la demande du 9 décembre 2016 de la société Vinci-Autoroute relative à l'approbation de la modification du schéma directeur de signalisation de l'autoroute A51 bifurcation A8;

Vu le compte rendu de la réunion interservices du 6 septembre 2016,

Décide:

Article 1^{er}

Est approuvée la modification du schéma directeur de signalisation de l'autoroute A51, comprenant l'échangeur numéro 7 et la bifurcation avec l'autoroute A8, figurant à l'annexe de la présente décision.

Article 2

La présente décision sera notifiée au préfet coordonnateur des itinéraires routiers Méditerranée, au président de la société Autoroutes Estérel, Côte d'Azur, Provence, Alpes (ESCOTA) et au président de la société des Autoroutes du sud de la France (ASF), qui sont chargés, chacun pour ce qui le concerne, de son exécution.

Article 3

La présente décision sera publiée au *Bulletin officiel* du ministère de l'environnement, de l'énergie et de la mer.






























































Fait le 1^{er} décembre 2016.

Pour le secrétaire d'État et par délégation :
La directrice des infrastructures de transport,
C. BOUCHET

ANNEXE

BIFURCATION A8-A51

SCHÉMA DIRECTEUR DE SIGNALISATION - Bifurcation A51 - A8 - Fiche-itinéraire
Approuvé par décision ministérielle le: 1er décembre 2016

Sens : MARSEILLE -> GRENOBLE		Sens : GRENOBLE -> MARSEILLE	
Mention de Filante	Mention de Sortie	Mention de Filante	Mention de Sortie
<p> A8 (LYON)</p> <p>GAP</p> <p>AVIGNON</p> <p>AIX-JAS DE BOUFFAN</p>	<p>NICE</p> <p>TOULON</p> <p>AIX-VAL S^t ANDRÉ</p>	<p>MARSEILLE</p> <p><input checked="" type="checkbox"/> MARGNAME</p> <p><input checked="" type="checkbox"/> AIX T.G.V.</p> <p>LES MILLES</p>	<p>NICE</p> <p>TOULON</p> <p>AIX-POINT DE L'ARC</p>
<p> A8 (LYON)</p> <p> A8 (LYON)</p> <p> A8 (LYON)</p> <p> A8 (LYON)</p> <p> A8 (LYON)</p> <p> A8 (LYON)</p> <p> A8 (LYON)</p> <p> A8 (LYON)</p> <p> A8 (LYON)</p> <p> A8 (LYON)</p> <p> A8 (LYON)</p> <p> A8 (LYON)</p> <p> A8 (LYON)</p> <p> A8 (LYON)</p> <p> A8 (LYON)</p> <p> A8 (LYON)</p> <p> A8 (LYON)</p> <p> A8 (LYON)</p> <p> A8 (LYON)</p> <p> A8 (LYON)</p> <p> A8 (LYON)</p> <p> A8 (LYON)</p> <p> A8 (LYON)</p> <p> A8 (LYON)</p> <p> A8 (LYON)</p> <p> A8 (LYON)</p> <p> A8 (LYON)</p> <p> A8 (LYON)</p> <p> A8 (LYON)</p> <p> A8 (LYON)</p>	<p>AVIGNON</p> <p>SALON DE P^{CE}</p> <p> A8 (LYON)</p> <p> A8 (LYON)</p> <p> A8 (LYON)</p> <p> A8 (LYON)</p> <p> A8 (LYON)</p> <p> A8 (LYON)</p> <p> A8 (LYON)</p> <p> A8 (LYON)</p> <p> A8 (LYON)</p> <p> A8 (LYON)</p> <p> A8 (LYON)</p> <p> A8 (LYON)</p> <p> A8 (LYON)</p> <p> A8 (LYON)</p> <p> A8 (LYON)</p> <p> A8 (LYON)</p> <p> A8 (LYON)</p> <p> A8 (LYON)</p> <p> A8 (LYON)</p> <p> A8 (LYON)</p> <p> A8 (LYON)</p> <p> A8 (LYON)</p> <p> A8 (LYON)</p> <p> A8 (LYON)</p> <p> A8 (LYON)</p> <p> A8 (LYON)</p> <p> A8 (LYON)</p> <p> A8 (LYON)</p> <p> A8 (LYON)</p> <p> A8 (LYON)</p>		
<p>Observations - Remarques</p>		<p>Observations - Remarques</p>	
<p>A51 -> A8 Est</p>		<p>A51 -> A8 Ouest</p>	