

RÉPUBLIQUE FRANÇAISE

Ministère de la transition écologique
et solidaire
Transports

Direction des infrastructures de transport

Décision du 17 janvier 2019

relative à l'approbation du schéma directeur de signalisation de la RN19 (contournement de Port-sur-Saône)

NOR : TRAT1832958S

(Texte non paru au journal officiel)

La ministre auprès du ministre d'Etat, ministre de la transition écologique et solidaire, chargée des transports,

Vu le code de la route, notamment ses articles L.411-6 et R. 411-25 ;

Vu l'instruction interministérielle sur la signalisation routière du 22 octobre 1963 modifiée, notamment ses articles 80 et 81 ;

Vu l'arrêté du 24 novembre 1967 modifié relatif à la signalisation des autoroutes et des routes ;

Vu l'arrêté du 28 novembre 1994 modifié relatif à la liste des pôles verts et aux liaisons vertes, notamment son article 2 ;

Vu la note du 18 mai 2017 relative aux procédures d'élaboration, d'instruction et d'approbation des schémas directeurs de signalisation de direction et des projets de définition de signalisation ;

Vu la demande du 22 mai 2018 de la DREAL Bourgogne-Franche-Comté relative à l'approbation du schéma directeur de signalisation de la RN19 (contournement de Port-sur-Saône);

Vu l'avis de l'inspecteur général routes du 20 août 2018;

Vu la réunion interservices du 8 novembre 2018.

Décide :

Article 1^{er}

Est approuvé le schéma directeur de signalisation de la RN19 (contournement de Port-sur-Saône), figurant à l'annexe de la présente décision.

Article 2

La présente décision sera notifiée au préfet coordonnateur des itinéraires routiers Est, qui est chargé de son exécution.

Article 3

La présente décision sera publiée au *Bulletin officiel* du ministère de la transition écologique et solidaire.

Fait le, 17 janvier 2019

La ministre auprès du ministre d'Etat, ministre
de la transition écologique et solidaire, chargée
des transports


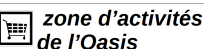
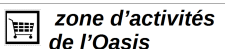
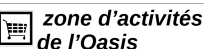







Pour la ministre et par délégation :

La directrice des infrastructures de transport,

Signé

Sandrine CHINZI

FICHE D'ITINÉRAIRE

SCHÉMA DIRECTEUR DE SIGNALISATION		RN 19 Section RD322 / Port-sur-Saône-Ouest		Approuvé par décision ministérielle du : 17 janvier 2019	
Sens : SUISSE - A 31				Sens : A 31 – SUISSE	
Mentions de filante	Mentions de sortie	Échangeur n°	Mentions de filante	Mentions de sortie	Observations
((TROYES)) ((CHAUMONT))	PUSEY	 (RD 322)	((MULHOUSE)) ((VESOUL))		
((LANGRES)) ((PORT ^s /SAÔNE))					
((TROYES)) ((CHAUMONT))		 (RD 118)			sur panneau D71 : prochaine sortie : déchetterie
((LANGRES)) ((PORT ^s /SAÔNE))	 VAIVRE ET MONTOILLE				
((TROYES)) ((CHAUMONT))	 SAINT-RÉMY	 (RD 434)	((MULHOUSE)) ((VESOUL))	 VAIVRE ET MONTOILLE	
((LANGRES)) ((PORT ^s /SAÔNE))	FAVERNEY CHARMOILLE			PUSEY CHARMOILLE	
TROYES CHAUMONT			((MULHOUSE)) ((VESOUL))	ST LOUP ^s /SEMOUSE  SAINT-RÉMY FAVERNEY	
LANGRES PORT ^s /SAÔNE-OUEST	PORT ^s /SAÔNE-CENTRE	 (RD 6)		PORT ^s /SAÔNE-CENTRE	
TROYES CHAUMONT			MULHOUSE VESOUL		sera réétudié lors du prolongement de la section à 2x2 voies
LANGRES COMBEAUFONTAINE		(giratoire de raccordement RN 19 Port-sur-Saône-Ouest)			
SCEY ^s /SAÔNE	PORT ^s /SAÔNE-OUEST		PORT ^s /SAÔNE-CENTRE	PORT ^s /SAÔNE-OUEST	

Nota : (()) = mentions facultatives en filante