

**RÉPUBLIQUE FRANÇAISE**

---

Ministère de la transition écologique  
et solidaire  
Transports

---

**Direction des infrastructures de transport**

**Décision du 26 mars 2019**

**relative à l'approbation du schéma directeur de signalisation de la RN90 (Gilly-sur-Isère /  
Bourg-St- Maurice)**

NOR : TRAT1908412S

*(Texte non paru au journal officiel)*

**La ministre auprès du ministre d'Etat, ministre de la transition écologique et solidaire, chargée des transports,**

Vu le code de la route, notamment ses articles L.411-6 et R. 411-25 ;

Vu l'instruction interministérielle sur la signalisation routière du 22 octobre 1963 modifiée, notamment ses articles 80 et 81 ;

Vu l'arrêté du 24 novembre 1967 modifié relatif à la signalisation des autoroutes et des routes ;

Vu l'arrêté du 28 novembre 1994 modifié relatif à la liste des pôles verts et aux liaisons vertes, notamment son article 2 ;

Vu la note du 18 mai 2017 relative aux procédures d'élaboration, d'instruction et d'approbation des schémas directeurs de signalisation de direction et des projets de définition de signalisation ;

Vu la demande du 12 septembre 2018 de la DIR Centre-Est relative à l'approbation du schéma directeur de signalisation de la RN90 (Gilly-sur-Isère / Bourg-St- Maurice);

Vu l'avis de l'inspecteur général routes du 3 décembre 2018;

Vu la réunion interservices du 15 janvier 2019.

**Décide :**

**Article 1<sup>er</sup>**

Est approuvé le schéma directeur de signalisation de la RN90 (Gilly-sur-Isère / Bourg-St-Maurice), figurant à l'annexe de la présente décision.

**Article 2**

La présente décision sera notifiée au préfet coordonnateur des itinéraires routiers Centre Est, qui est chargé de son exécution.

**Article 3**

La présente décision sera publiée au *Bulletin officiel* du ministère de la transition écologique et solidaire.

Fait, le 26 mars 2019

La ministre auprès du ministre d'Etat, ministre  
de la transition écologique et solidaire, chargée  
des transports

Pour la ministre et par délégation :

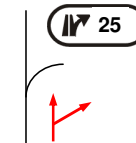

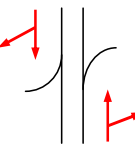













La directrice des infrastructures de transport,

**Signé**

Sandrine CHINZI

**Schéma Directeur de la RN 90**  
**section comprise entre Gilly-sur-Isère et Bourg St Maurice**

Annexe à la décision ministérielle du 26 mars 2019

SCHEMA DIRECTEUR DE SIGNALISATION		RN 90	Approuvé par DM du 26 mars 2019			
OBSERVATIONS	SENS 1 : GILLY-SUR-ISÈRE - BOURG ST MAURICE		ECHANGEUR :	SENS 2 : BOURG ST MAURICE - GILLY-SUR-ISÈRE		OBSERVATIONS
	mentions de filante:	mentions de sortie:	Section Gilly - Bourg St Maurice	mentions de filante	mentions de sortie:	
			<b>RACCORD N90/A430</b> <b>GILLY-SUR-ISÈRE</b>  <b>BOURG ST MAURICE</b> D1090	<b>A430</b> <b>TURIN-MILAN</b> <b>LYON</b> <b>GRENOBLE</b> <b>CHAMBÉRY</b> <b>ST JEAN DE M<sup>NE</sup></b> <i>péage</i>	<b>GRENOBLE</b> <b>CHAMBÉRY</b> <b>ST JEAN DE M<sup>NE</sup></b> <b>ST PIERRE D'A.</b> <b>FRONTENEX</b>	
<div style="border: 1px solid black; padding: 2px; width: fit-content;"> <i>prochaine sortie :</i>   Terre Neuve         </div>	<b>((ALBERTVILLE))</b> <b>((TARENTOISE))</b> <b>((BEAUFORTAIN))</b> <b>((VAL D'ARLY))</b>	<b>MERCURY</b> <b>GRIGNON</b> <b>GILLY S/ ISÈRE</b>	 <b>BOURG ST MAURICE</b> D64	 <b>((A430))</b>  <b>((TURIN-MILAN))</b>  <b>((GRENOBLE))</b>  <b>((CHAMBÉRY))</b>	<b>MERCURY</b> <b>GILLY S/ ISÈRE</b>	
Nota : sortie en affectation de voie	<b>ALBERTVILLE</b> <b>TARENTOISE</b> <b>BEAUFORTAIN</b> <b>VAL D'ARLY</b>	  <b>CENTRE COMMERCIAL</b>	 <b>BOURG ST MAURICE</b> VC	 <b>A430</b>  <b>TURIN-MILAN</b>  <b>GRENOBLE</b>  <b>CHAMBÉRY</b>	 <b>CENTRE COMMERCIAL</b>  <b>CHIRIAC</b>	Nota : sortie en affectation de voie

Les mentions entre double parenthèse ((...)) en filante signifient que la mise en place de cette signalisation est facultative.

**Schéma Directeur de la RN 90**  
**section comprise entre Gilly-sur-Isère et Bourg St Maurice**

Annexe à la décision ministérielle du 26 mars 2019

	SCHEMA DIRECTEUR DE SIGNALISATION		RN 90	Approuvé par DM du 26 mars 2019	
OBSERVATIONS	SENS 1 : GILLY-SUR-ISÈRE - BOURG ST MAURICE		ECHANGEUR :	SENS 2 : BOURG ST MAURICE - GILLY-SUR-ISÈRE	OBSERVATIONS
	mentions de filante:	mentions de sortie:	Section Gilly - Bourg St Maurice	mentions de filante	mentions de sortie:
Nota : sortie en affectation de voie	<b>ALBERTVILLE-CENTRE</b>	<b>ALBERTVILLE-OUEST</b>		<b>A430</b>	<b>ALBERTVILLE-OUEST</b>
	TARENTAISE	CENTRE HOSPITALIER		<b>GRENoble</b>	CENTRE HOSPITALIER
	BEAUFORTAIN	PARC OLYMPIQUE		<b>CHAMBÉRY</b>	PARC OLYMPIQUE
	VAL D'ARLY	CHIRIAC			
Nota : sortie en affectation de voie	<b>((ALBERTVILLE-CENTRE))</b>	<b>ALBERTVILLE-ALBERTIN</b>		<b>A430</b>	<b>CHAMP DE MARS</b>
	((TARENTAISE))			<b>GRENoble</b>	
	((BEAUFORTAIN))			<b>CHAMBÉRY</b>	
	((VAL D'ARLY))			<b>ALBERTVILLE-OUEST</b>	
(*) repiquage	<b>MOÛTIERS</b>	<b>ANNECY (*)</b>		<b>A430</b>	<b>ANNECY (*)</b>
	<b>ALBERTVILLE-EST</b>	<b>ALBERTVILLE-CENTRE</b>		<b>GRENoble</b>	<b>ALBERTVILLE-CENTRE</b>
	TARENTAISE	UGINE		<b>CHAMBÉRY</b>	UGINE
		BEAUFORTAIN		<b>ALBERTVILLE-OUEST</b>	GRIGNON
		VAL D'ARLY			
		CITÉ MÉDIÉVALE DE CONFLANS			

Les mentions entre double parenthèse ((...)) en filante signifient que la mise en place de cette signalisation est facultative.

**Schéma Directeur de la RN 90**  
**section comprise entre Gilly-sur-Isère et Bourg St Maurice**

Annexe à la décision ministérielle du 26 mars 2019

SCHEMA DIRECTEUR DE SIGNALISATION		RN 90	Approuvé par DM du 26 mars 2019			
OBSERVATIONS	SENS 1 : GILLY-SUR-ISÈRE - BOURG ST MAURICE		ECHANGEUR :	SENS 2 : BOURG ST MAURICE - GILLY-SUR-ISÈRE		OBSERVATIONS
	mentions de filante:	mentions de sortie:	Section Gilly - Bourg St Maurice	mentions de filante	mentions de sortie:	
	((MOÛTIERS)) ((TOURS EN SAVOIE)) ((TARENTEISE))	ALBERTVILLE-EST	<p>31 GILLY-SUR-ISÈRE BOURG ST MAURICE VC</p>	<p>A430 ALBERTVILLE-CENTRE GRIGNON</p>	ALBERTVILLE-EST CITÉ MÉDIÉVALE DE CONFLANS	prochaine sortie : la Pachaudière
accès ESSERTS-BLAY:  	((MOÛTIERS))	TOURS EN SAVOIE ESSERTS-BLAY-ST THOMAS	<p>32 GILLY-SUR-ISÈRE BOURG ST MAURICE D122</p>	<p>((A430)) ((ALBERTVILLE)) ((GRIGNON))</p>	TOURS EN SAVOIE ESSERTS-BLAY-ST THOMAS	
accès LA BATHIE :   	((MOÛTIERS))	LA BATHIE	<p>32b GILLY-SUR-ISÈRE BOURG ST MAURICE VC</p>			
	((MOÛTIERS))	LA BATHIE-CENTRE ESSERTS BLAY-VILLAGE	<p>33 GILLY-SUR-ISÈRE BOURG ST MAURICE D66</p>	<p>((A430)) ((ALBERTVILLE)) ((TOURS-EN-SAVOIE))</p>	LA BATHIE-CENTRE ESSERTS BLAY-VILLAGE LA BATHIE	accès ESSERTS-BLAY:  

Les mentions entre double parenthèse ((...)) en filante signifient que la mise en place de cette signalisation est facultative.

**Schéma Directeur de la RN 90**  
**section comprise entre Gilly-sur-Isère et Bourg St Maurice**



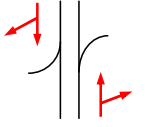

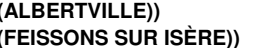


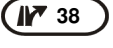
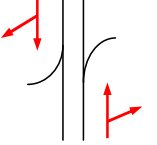
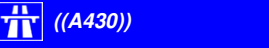

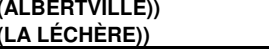

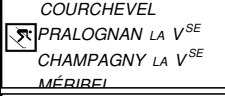
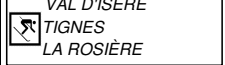
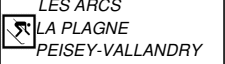
Annexe à la décision ministérielle du 26 mars 2019

SCHEMA DIRECTEUR DE SIGNALISATION		RN 90	Approuvé par DM du 26 mars 2019			
OBSERVATIONS	SENS 1 : GILLY-SUR-ISÈRE - BOURG ST MAURICE		ECHANGEUR :	SENS 2 : BOURG ST MAURICE - GILLY-SUR-ISÈRE		OBSERVATIONS
	mentions de filante:	mentions de sortie:	Section Gilly - Bourg St Maurice	mentions de filante	mentions de sortie:	
	((MOÛTIERS)) ((CEVINS))	LA BATHIE-ARBINE LA BATHIE-LANGON <i>aire de Langon</i>	<p align="center">34 GILLY-SUR-ISÈRE  BOURG ST MAURICE D990</p>	<p align="center">((A430)) ((ALBERTVILLE))</p>	LA BATHIE-ARBINE LA BATHIE-LANGON <i>aire de Langon</i>	<p>accès LA BATHIE :</p> <p align="center">34 33</p>
	((MOÛTIERS))	CEVINS ST PAUL SUR ISÈRE ROGNAIX	<p align="center">35 GILLY-SUR-ISÈRE  BOURG ST MAURICE D990</p>	<p align="center">((A430)) ((ALBERTVILLE))</p>	ST PAUL SUR ISÈRE ROGNAIX <i>aire de Cevins</i>	
			<p align="center">35.1 GILLY-SUR-ISÈRE  BOURG ST MAURICE D66</p>	<p align="center">((A430)) ((ALBERTVILLE))</p>	CEVINS	Ajout d'un numéro de sortie
	MOÛTIERS LA LÉCHÈRE	FEISSONS SUR ISÈRE <i>col de la Madeleine</i>	<p align="center">36 GILLY-SUR-ISÈRE  BOURG ST MAURICE D990</p>	<p align="center">A430 ALBERTVILLE CEVINS</p>	FEISSONS SUR ISÈRE <i>col de la Madeleine</i>	Rappel des filantes

Les mentions entre double parenthèse ((...)) en filante signifient que la mise en place de cette signalisation est facultative.

**Schéma Directeur de la RN 90**  
**section comprise entre Gilly-sur-Isère et Bourg St Maurice**

Annexe à la décision ministérielle du 26 mars 2019

SCHEMA DIRECTEUR DE SIGNALISATION		RN 90	Approuvé par DM du 26 mars 2019			
OBSERVATIONS	SENS 1 : GILLY-SUR-ISÈRE - BOURG ST MAURICE		ECHANGEUR :	SENS 2 : BOURG ST MAURICE - GILLY-SUR-ISÈRE		OBSERVATIONS
	mentions de filante:	mentions de sortie:	Section Gilly - Bourg St Maurice	mentions de filante	mentions de sortie:	
<div style="border: 1px solid black; padding: 2px;">prochaine sortie :  </div>	<b>((MOÛTIERS))</b>	<b>LA LÈCHÈRE</b>	<div style="text-align: center;">   <b>GILLY-SUR-ISÈRE</b>    <b>BOURG ST MAURICE</b>  D990 </div>		<b>LA LÈCHÈRE</b>	
	<b>((AIGUEBLANCHE))</b>	<i>N.D. de Briançon</i>			<i>N.D. de Briançon</i>	
						
D70 pour les sorties 39, 40, 41	<b>MOUTIERS</b>	<b>AIGUEBLANCHE</b>	<div style="text-align: center;">   <b>GILLY-SUR-ISÈRE</b>    <b>BOURG ST MAURICE</b>  D990-D92 </div>		<b>AIGUEBLANCHE</b>	
	<b>HAUTE TARENTEAISE</b>					
<i>suivre : VALLÉE DES BELLEVILLE</i>	<b>VALLÉE DE BOZEL</b>					
	<b>VALLÉE DES BELLEVILLE</b>					
<i>suivre : VALLÉE DE BOZEL</i>						
						
<i>suivre : HAUTE TARENTEAISE</i>						
						
<i>suivre : HAUTE TARENTEAISE</i>						

Les mentions entre double parenthèse ((...)) en filante signifient que la mise en place de cette signalisation est facultative.

**Schéma Directeur de la RN 90**  
**section comprise entre Gilly-sur-Isère et Bourg St Maurice**

Annexe à la décision ministérielle du 26 mars 2019

	SCHEMA DIRECTEUR DE SIGNALISATION		RN 90	Approuvé par DM du 26 mars 2019	
OBSERVATIONS	SENS 1 : GILLY-SUR-ISÈRE - BOURG ST MAURICE		ECHANGEUR :	SENS 2 : BOURG ST MAURICE - GILLY-SUR-ISÈRE	OBSERVATIONS
	mentions de filante:	mentions de sortie:	Section Gilly - Bourg St Maurice	mentions de filante	mentions de sortie:
	<i>voie de gauche (vers N90)</i>	<i>voie de sortie (vers D990)</i>			
	<b>BOURG ST MAURICE</b>	<b>MOÛTIERS-NORD</b>			
	<i>HAUTE TARENTEISE</i>	<i>les Salines</i>			
	<i>voie de droite (vers D117)</i>				
	<b>MOÛTIERS-CENTRE</b>				
	<b>VALLÉE DE BOZEL</b>				
	<b>VALLÉE DES BELLEVILLE</b>				
	<i>voie de Gauche (vers N90)</i>	<i>voie de sortie (vers D117)</i>			
	<b>BOURG ST MAURICE</b>	VAL THORENS			
	<i>HAUTE TARENTEISE</i>	<i>LES MÉNUIRES</i>			
		<i>ST MARTIN DE B<sup>LLE</sup></i>			
		<i>ST JEAN DE B<sup>LLE</sup></i>			
	<i>voie de droite (vers D915)</i>				
	<b>MOÛTIERS-CENTRE</b>				
	<b>VALLÉE DE BOZEL</b>				
	<b>BOURG ST MAURICE</b>	<i>COURCHEVEL</i>			
	<b>AIME</b>	<b>BRIDES LES BAINS</b>			
	<i>HAUTE TARENTEISE</i>	<b>MOÛTIERS-CENTRE</b>			
		<b>VALLÉE DE BOZEL</b>			
	<b>BOURG ST MAURICE</b>	<b>HAUTECOUR</b>		<b>ALBERTVILLE</b> <b>VALLÉE DE BOZEL</b> <b>VALLÉE DES BELLEVILLE</b> <b>MOÛTIERS-SUD</b>	
	<b>AIME</b>	<b>CENTRE HOSPITALIER</b>			
	<i>HAUTE TARENTEISE</i>				

NOTA : Sur les carrefours plans les mentions inscrites en filante correspondent aux mentions de continuité sur la N90, seul les mentions issues des liaisons intéressant la N90 ont été figurées.

Les mentions entre double parenthèse ((...)) en filante signifient que la mise en place de cette signalisation est facultative.



**Schéma Directeur de la RN 90**  
**section comprise entre Gilly-sur-Isère et Bourg St Maurice**

Annexe à la décision ministérielle du 26 mars 2019

	SCHEMA DIRECTEUR DE SIGNALISATION		RN 90	Approuvé par DM du 26 mars 2019		
OBSERVATIONS	SENS 1 : GILLY-SUR-ISÈRE - BOURG ST MAURICE		ECHANGEUR :	SENS 2 : BOURG ST MAURICE - GILLY-SUR-ISÈRE		OBSERVATIONS
	mentions de filante:	mentions de sortie:	Section Gilly - Bourg St Maurice	mentions de filante	mentions de sortie:	
	((BOURG ST MAURICE))	Pomblière		ALBERTVILLE	Pomblière	
	((AIME))	La Contamine		MOÛTIERS	La Contamine	
	((HAUTE TARENTEISE))	usine				
	((BOURG ST MAURICE))	usine haute		((ALBERTVILLE))	N. D. du PRE	
	((AIME))			((MOÛTIERS))		
	((HAUTE TARENTEISE))					
	BOURG ST MAURICE	N. D. du PRE				
	AIME					
	HAUTE TARENTEISE					
	((BOURG ST MAURICE))	ST MARCEL		((ALBERTVILLE))	ST MARCEL	
	((AIME))			((MOÛTIERS))		
	((HAUTE TARENTEISE))					

Les mentions entre double parenthèse ((...)) en filante signifient que la mise en place de cette signalisation est facultative.

**Schéma Directeur de la RN 90**  
**section comprise entre Gilly-sur-Isère et Bourg St Maurice**

Annexe à la décision ministérielle du 26 mars 2019

	SCHEMA DIRECTEUR DE SIGNALISATION		RN 90	Approuvé par DM du 26 mars 2019	
OBSERVATIONS	SENS 1 : GILLY-SUR-ISÈRE - BOURG ST MAURICE		ECHANGEUR :	SENS 2 : BOURG ST MAURICE - GILLY-SUR-ISÈRE	OBSERVATIONS
	mentions de filante:	mentions de sortie:	Section Gilly - Bourg St Maurice	mentions de filante	mentions de sortie:
			<b>GILLY-SUR-ISÈRE</b>  <b>BOURG ST MAURICE</b> VC (rte des sables)	((ALBERTVILLE)) ((MOÛTIERS)) base de loisirs	
	<b>BOURG ST MAURICE</b> <b>AIME</b> HAUTE TARENDAISE Plan Cruet	<b>MONTGIROD</b> <b>CENTRON</b> base de loisirs Plan Cruet	<b>GILLY-SUR-ISÈRE</b>  <b>BOURG ST MAURICE</b> D85	((ALBERTVILLE)) ((MOÛTIERS)) Plan Cruet	<b>MONTGIROD</b> <b>CENTRON</b> Plan Cruet
	 <b>BOURG ST MAURICE</b> HAUTE TARENDAISE <b>AIME-SUD</b>	 <b>LA PLAGNE</b> <b>MACOT</b> <b>AIME-CENTRE</b>	<b>GILLY-SUR-ISÈRE</b>  <b>BOURG ST MAURICE</b> D990		
	((BOURG ST MAURICE)) ((HAUTE TARENDAISE))	<b>AIME-SUD</b> les Iles d'Aime	<b>GILLY-SUR-ISÈRE</b>  <b>BOURG ST MAURICE</b> VC (Route des Iles)	((ALBERTVILLE)) ((MOÛTIERS)) les Iles d'Aime	<b>AIME-SUD</b> les Iles d'Aime

Les mentions entre double parenthèse ((...)) en filante signifient que la mise en place de cette signalisation est facultative.

**Schéma Directeur de la RN 90**  
**section comprise entre Gilly-sur-Isère et Bourg St Maurice**

Annexe à la décision ministérielle du 26 mars 2019

SCHEMA DIRECTEUR DE SIGNALISATION		RN 90	Approuvé par DM du 26 mars 2019			
OBSERVATIONS	SENS 1 : GILLY-SUR-ISÈRE - BOURG ST MAURICE		ECHANGEUR :	SENS 2 : BOURG ST MAURICE - GILLY-SUR-ISÈRE		OBSERVATIONS
	mentions de filante:	mentions de sortie:	Section Gilly - Bourg St Maurice	mentions de filante	mentions de sortie:	
			<b>GILLY-SUR-ISÈRE</b>  <b>BOURG ST MAURICE</b> D990	 <b>ALBERTVILLE</b> <b>MOÛTIERS</b> <b>AIME-SUD</b>	 <b>MACOT</b> <b>AIME-CENTRE</b>	
	<b>BOURG ST MAURICE</b> <b>HAUTE TARENTOISE</b>	<i>vers D86b nord</i> <b>LES CHAPELLES</b> <b>BELLENTRE</b> <i>vers D86b sud</i> <b>LES GRANGES</b>	<b>GILLY-SUR-ISÈRE</b>  <b>BOURG ST MAURICE</b> D86B	<b>ALBERTVILLE</b> <b>MOÛTIERS</b> <b>AIME</b>	<i>vers D86b nord</i> <b>LES CHAPELLES</b>  <i>vers D86b sud</i> <b>LES GRANGES</b>	
<i>NOTA : Sur les carrefours plans les mentions inscrites en filante correspondent aux mentions de continuité sur la N90, seul les mentions issues des liaisons intéressantes la N90 ont été figurées.</i>						
			<b>GILLY-SUR-ISÈRE</b>  <b>BOURG ST MAURICE</b> D86	<b>((ALBERTVILLE))</b> <b>((MOÛTIERS))</b>	<b>BELLENTRE</b>	
	<b>BOURG ST MAURICE</b> <b>HAUTE TARENTOISE</b>	<b>PEISEY NANCROIX</b> <b>LANDRY</b>  <b>PEISEY-VALLANDRY</b> Montchavin-les-Coches <b>VANOISE</b> -porte de Rosuel	<b>GILLY-SUR-ISÈRE</b>  <b>BOURG ST MAURICE</b> D87	<b>((ALBERTVILLE)) *</b> <b>((MOÛTIERS))</b>	<b>PEISEY NANCROIX</b> <b>LANDRY</b>  <b>PEISEY-VALLANDRY</b> Montchavin-les-Coches <b>VANOISE</b> -porte de Rosuel	* Liaison dérogatoire
<i>NOTA : Sur les carrefours plans les mentions inscrites en filante correspondent aux mentions de continuité sur la N90, seul les mentions issues des liaisons intéressantes la N90 ont été figurées.</i>						

Les mentions entre double parenthèse ((...)) en filante signifient que la mise en place de cette signalisation est facultative.