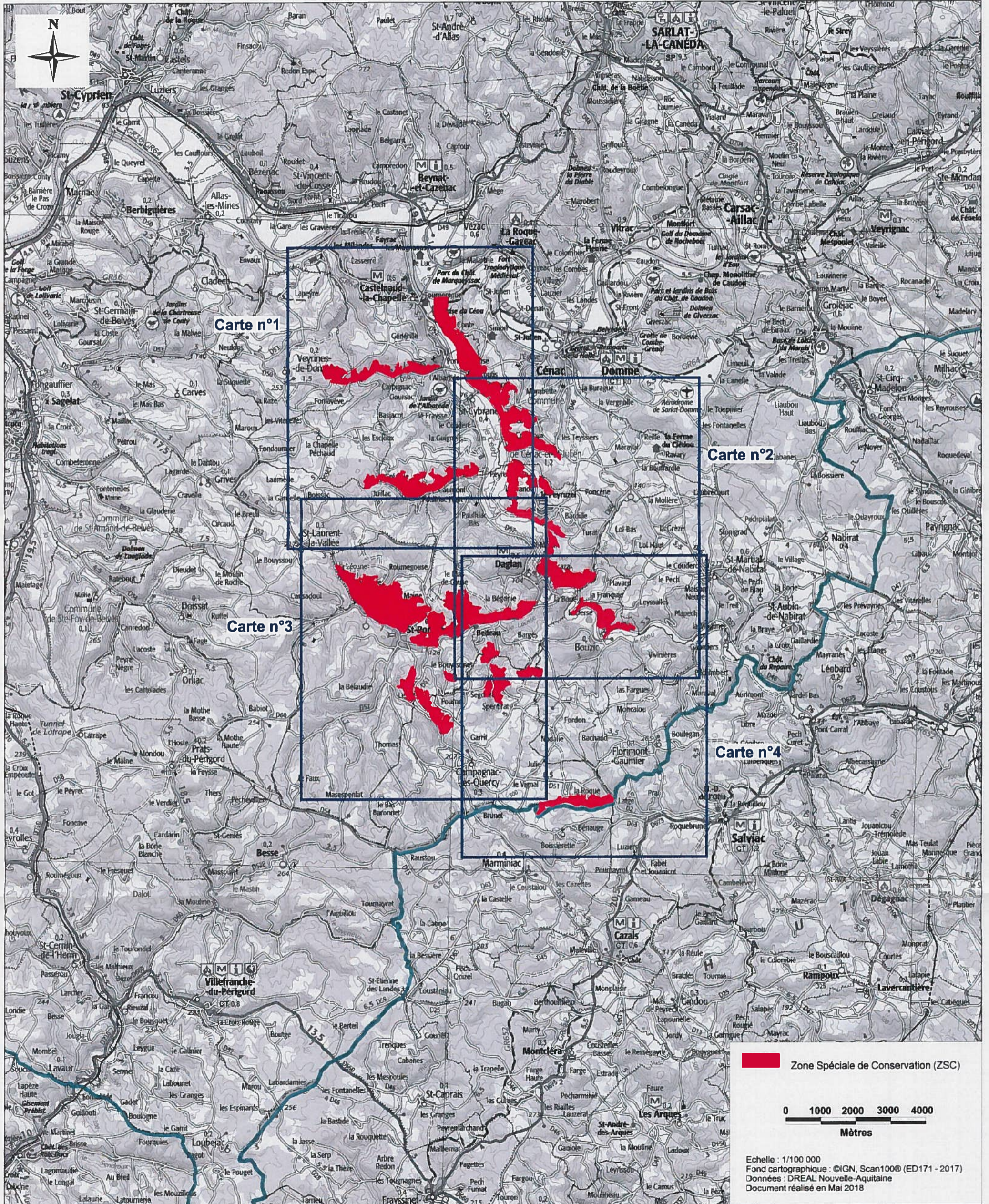


21 JUN 2019

P/6

Simone SAILLANT





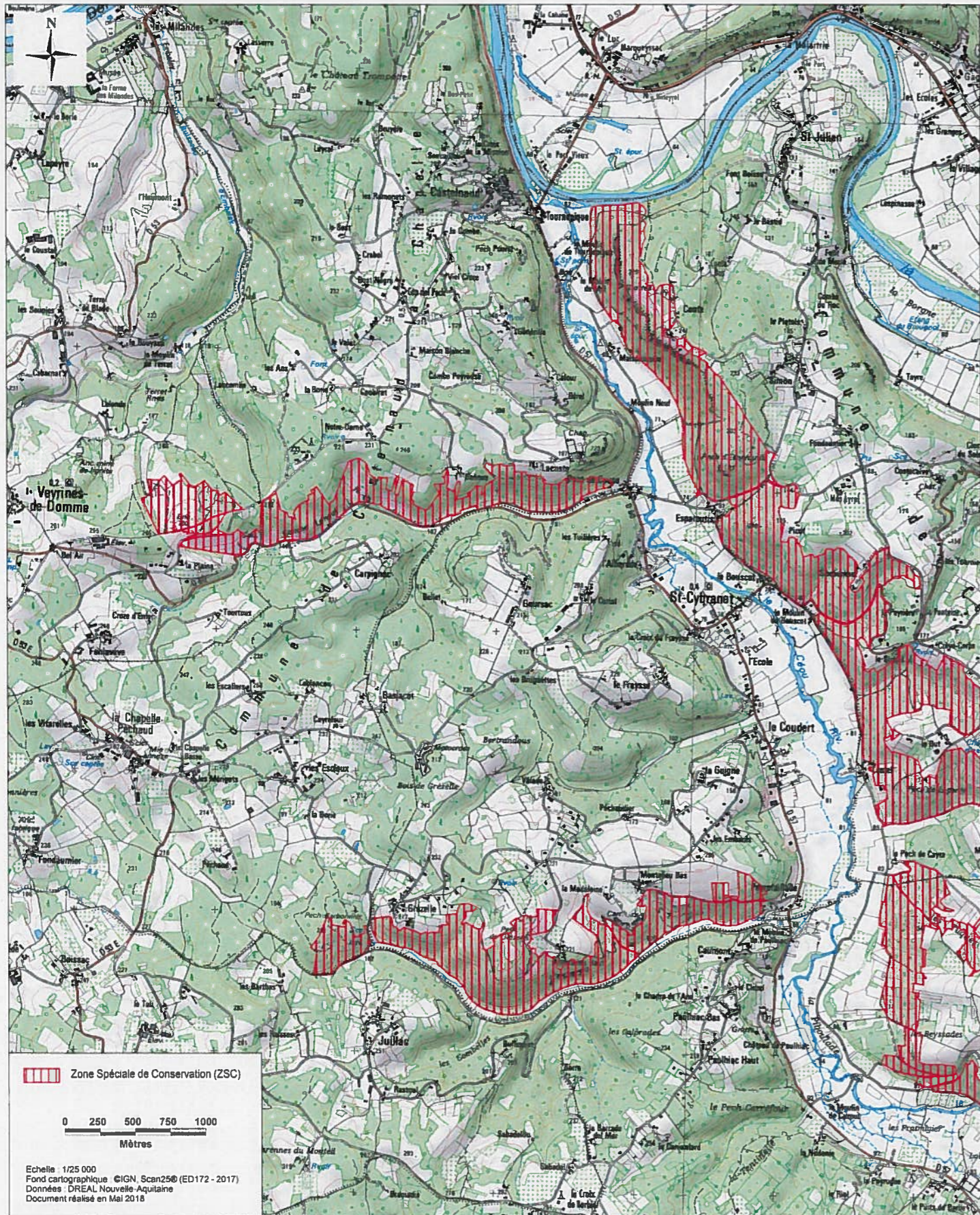
LIBERTÉ - ÉGALITÉ - FRATERNITÉ
RÉPUBLIQUE FRANÇAISE

MINISTÈRE
DE LA TRANSITION
ÉCOLOGIQUE
ET SOLIDAIRE

Site Natura 2000 Coteaux calcaires du Causse de Daglan et de la vallée du Céou

FR7200672 (Département de la Dordogne, Région Nouvelle-Aquitaine)

Carte n°1/4 (fond cartographique IGN Scan25) annexée à l'arrêté de désignation de la ZSC



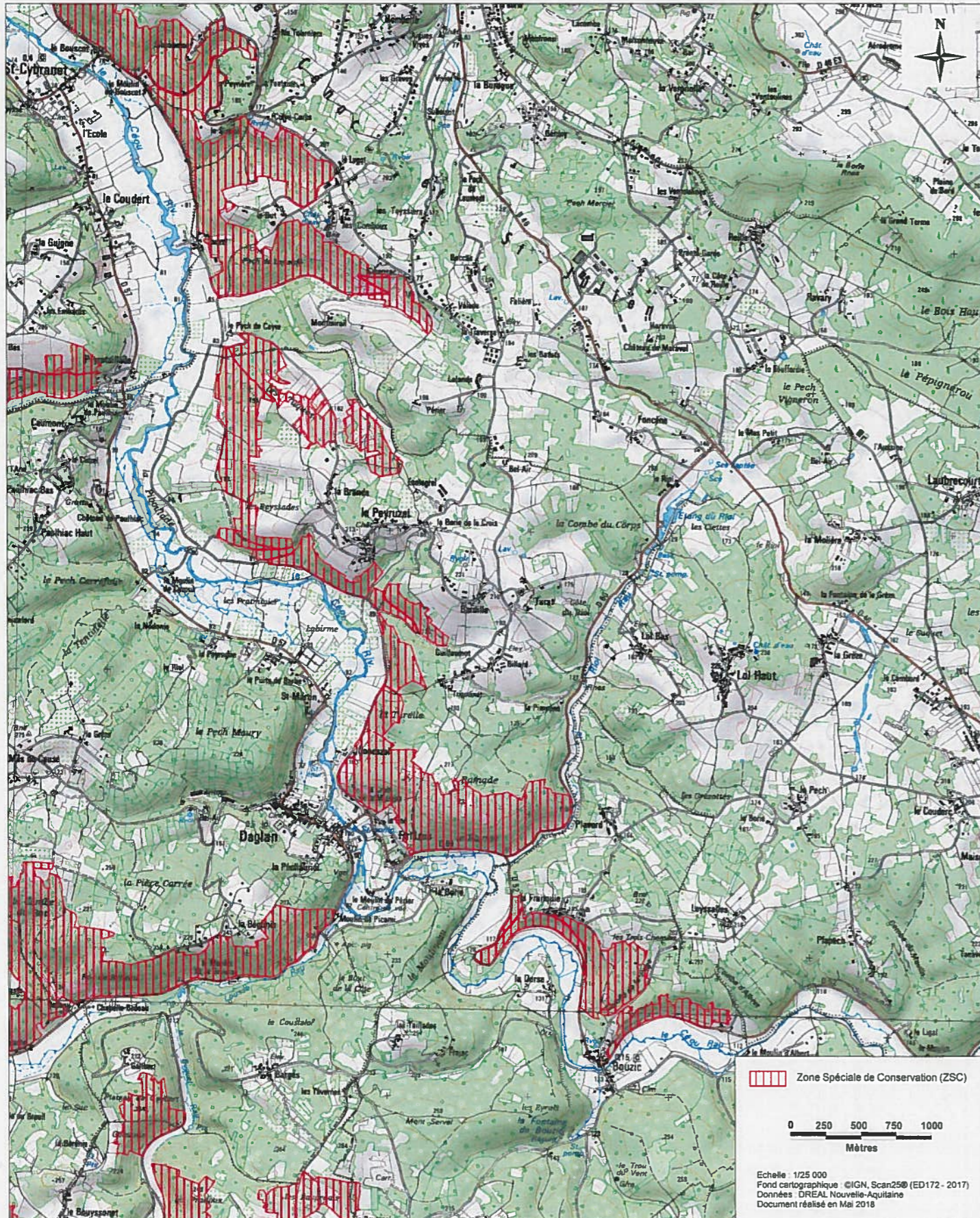


MINISTÈRE
DE LA TRANSITION
ÉCOLOGIQUE
ET SOLIDAIRE

Site Natura 2000 Coteaux calcaires du Causse de Daglan et de la vallée du Céou

FR7200672 (Département de la Dordogne, Région Nouvelle-Aquitaine)

Carte n°2/4 (fond cartographique IGN Scan25) annexée à l'arrêté de désignation de la ZSC





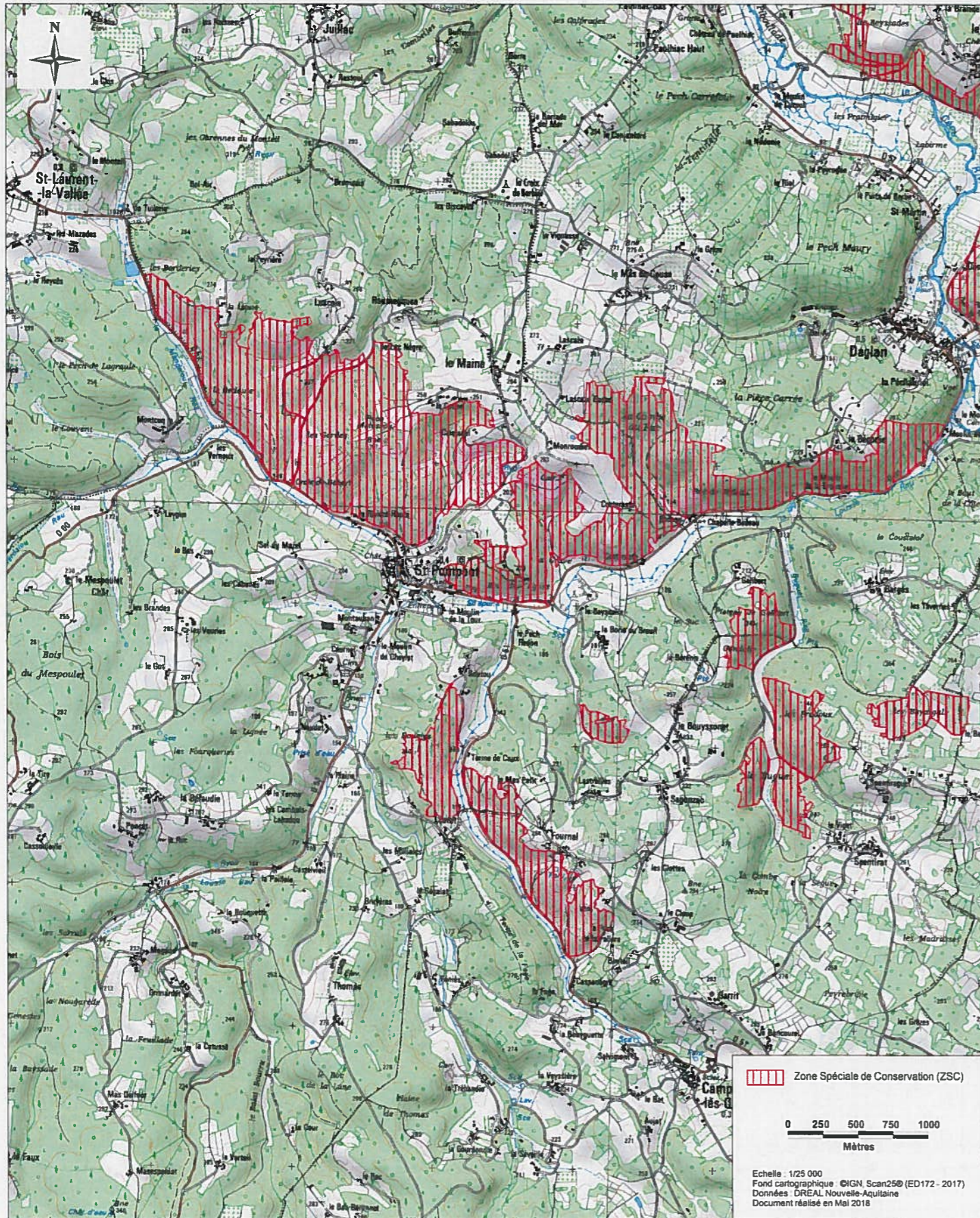
LIBERTÉ • ÉGALITÉ • FRATERNITÉ
RÉPUBLIQUE FRANÇAISE

MINISTÈRE
DE LA TRANSITION
ÉCOLOGIQUE
ET SOLIDAIRE

Site Natura 2000 Coteaux calcaires du Causse de Daglan et de la vallée du Céou

FR7200672 (Département de la Dordogne, Région Nouvelle-Aquitaine)

Carte n°3/4 (fond cartographique IGN Scan25) annexée à l'arrêté de désignation de la ZSC



Zone Spéciale de Conservation (ZSC)

0 250 500 750 1000
Mètres

Echelle 1/25 000
Fond cartographique ©IGN Scan25® (ED172 - 2017)
Données DREAL Nouvelle-Aquitaine
Document réalisé en Mai 2018



MINISTÈRE
DE LA TRANSITION
ÉCOLOGIQUE
ET SOLIDAIRE

Site Natura 2000 Coteaux calcaires du Causse de Daglan et de la vallée du Céou

FR7200672 (Département de la Dordogne, Région Nouvelle-Aquitaine)

Carte n° 4/4 (fond cartographique IGN Scan25) annexée à l'arrêté de désignation de la ZSC

