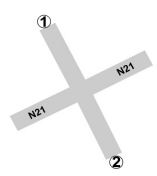
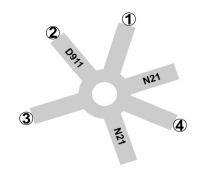
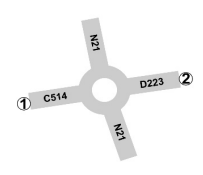
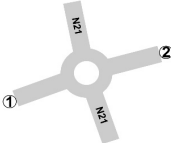
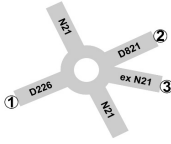




FICHE ITINÉRAIRE DE SIGNALISATION PROJET			N21	Annexe à la décision ministérielle du 12 septembre 2019		
SENS ALLER : PÉRIGUEUX->AGEN				SENS RETOUR : AGEN->PÉRIGUEUX		
Mentions de filante	Mentions de sortie	Observations		Mentions de filante	Mentions de sortie	Observations
AGEN SC1bVILLENEUVES LOT-CENTRE ID35 ID36zones d'activités	1 S11bCENTRE VILLE		0e 	PÉRIGUEUX BERGERAC CANCON CASTELNAUD DE GRATECAMBE CASSENEUIL Soubirous	2 ID16b MONFLANQUIN*	
	2 ID16b MONFLANQUIN*				1 S11bCENTRE VILLE*	
SC17BORDEAUX MONT DE MARSAN AGEN SC1bVILLENEUVES LOT-CENTRE ID35 ID36autres Z.A.	1 EYSSES <i>parc des expositions G. Lapeyronie</i> <i>campus universitaire (réserve)</i>		0d 	PÉRIGUEUX BERGERAC	3 CAHORS S ¹ SYLVESTRES LOT ID3PÔLE DE SANTÉ DU VILLENEUVOIS	
	2 ID36Z.C. PARASOL <i>ID39aire de covoiturage</i>				2 ID36Z.C. PARASOL <i>ID39aire de covoiturage</i>	
	3 ID3PÔLE DE SANTÉ DU VILLENEUVOIS				1 EYSSES <i>parc des expositions G. Lapeyronie</i> <i>campus universitaire (réserve)</i>	
SC17BORDEAUX MONT DE MARSAN AGEN SC1bVILLENEUVES LOT-CENTRE ID16b PUJOLS ID35 ID36autres Z.A.	1 ID35Z.A. du Marché Gare ID35Z.I. de la Barbière		0c 	PÉRIGUEUX CAHORS BERGERAC ID3PÔLE DE SANTÉ DU VILLENEUVOIS ID36Z.C. PARASOL	2 PENNE D'AGENAIS <i>aérodrome de Rogé</i>	
	2 <i>aérodrome de Rogé</i> ID35Z.A.C. du Villeneuvois				1 ID35Z.A. du Marché Gare ID35Z.I. de la Barbière	
SC17BORDEAUX MONT DE MARSAN AGEN SC1bVILLENEUVES LOT-CENTRE ID16b PUJOLS ID35 ID36autres Z.A.	1 ID35Z.A. de la Boulbène <i>lycée l'Oustal</i>		0b 	PÉRIGUEUX CAHORS BERGERAC ID3PÔLE DE SANTÉ DU VILLENEUVOIS ID35 ID36autres Z.A.	2 ID35Z.A. de la Boulbène <i>lycée l'Oustal</i> ID35 Z.A.C. du Villeneuvois	
	2 				1 	

FICHE ITINÉRAIRE DE SIGNALISATION PROJET			N21	Annexe à la décision ministérielle du 12 septembre 2019		
SENS ALLER : PÉRIGUEUX->AGEN				SENS RETOUR : AGEN->PÉRIGUEUX		
Mentions de filante	Mentions de sortie	Observations		Mentions de filante	Mentions de sortie	Observations
SC17BORDEAUX MONTDEMARSA AGEN VILLENEUVES/LOT-CENTRE ID16b PUJOLS ID36ZONES COMMERCIALES	1 ID24déchetterie ID35Z.A. de Rebel ID35Z.I. du Rooy		0a 	PÉRIGUEUX CAHORS BERGERAC ID3PÔLE DE SANTÉ du VILLENEUVOIS ID35 ID36autres Z.A.	2 1 ID24déchetterie ID35Z.A. de Rebel ID35Z.I. du Rooy	
SC17A62 (TOULOUSE) AGEN S'ANTOINEDEFICALBA ID39aire de covoiturage	1 2 3 4 Poil Rouge Lagarenne Bosquet de Guirod Lalande côte et plaine de Rolland		01 	PÉRIGUEUX ID35 ID36autres Z.A. ID24déchetterie	4 3 2 1 Poil Rouge Lagarenne Bosquet de Guirod Lalande VILLENEUVES/LOT-CENTRE ID16b PUJOLS	
SC17A62 AGEN LA CROIX BLANCHE S'ANTOINEDEFICALBA	1 Doumillac ID20bcentre équestre Côte de Laudie ID39aire de covoiturage 2 HAUTEFAGELATOIR églises et tour du XV° s. Cambes ID35zones d'activités		04 	PÉRIGUEUX VILLENEUVES/LOT ID16b PUJOLS	2 1 HAUTEFAGELATOIR églises et tour du XV° s. Cambes ID35zones d'activités Doumillac ID20bcentre équestre Côte de Laudie ID39aire de covoiturage	

FICHE ITINÉRAIRE DE SIGNALISATION PROJET			N21	Annexe à la décision ministérielle du 12 septembre 2019		
SENS ALLER : PÉRIGUEUX->AGEN				SENS RETOUR : AGEN->PÉRIGUEUX		
Mentions de filante	Mentions de sortie	Observations		Mentions de filante	Mentions de sortie	Observations
SC17A62 AGEN LA CROIX BLANCHE	1 <i>Marinière Roujol Poulvignac-nord Fonbourgues</i> 2 S ^T ANTOINEDEFICALBA <i>Poulvignac la Garenne</i>		05 	PÉRIGUEUX VILLENEUVES/LOT ID16b PUJOLS	2 S ^T ANTOINEDEFICALBA <i>Poulvignac la Garenne</i> 1 <i>Marinière Roujol Poulvignac-nord Fonbourgues</i>	
SC17A62 AGEN FOULAYRONNES LA CROIX BLANCHE	1 S ^{TE} COLOMBEDEVILLENEUVE <i>PARC ANIMALIER¹ grottes de Fontirou¹</i> 2 3 PONTduCASSE LAROQUE-TIMBAUT <i>ID39aire de covoiturage</i>	¹ intitulé générique du pôle à vérifier avant implantation de la signalisation	08 	PÉRIGUEUX VILLENEUVES/LOT ID16b PUJOLS SC1b S ^T ANTOINEDEFICALBA	3 <i>ID39aire de covoiturage</i> 2 SI1b S ^T ANTOINEDEFICALBA 1 S ^{TE} COLOMBEDEVILLENEUVE	
SC17A62 AGEN FOULAYRONNES	1 LA CROIX BLANCHE 2 MONBALEN <i>ID20bcentre équestre</i>		14N 	PÉRIGUEUX VILLENEUVES/LOT S ^T ANTOINEDEFICALBA	2 MONBALEN <i>ID20bcentre équestre</i> 1 CASTELLA*	
SC17A62 AGEN FOULAYRONNES	1 <i>ARTIGUES lac de S^t Arnaud Galimas</i> 2 <i>grottes de Lastournelle*</i>		19 	PÉRIGUEUX VILLENEUVES/LOT S ^T ANTOINEDEFICALBA	2 LA CROIX BLANCHE <i>PARC ANIMALIER¹ grottes de Fontirou¹ grottes de Lastournelle</i> 1 <i>ARTIGUES lac de S^t Arnaud Galimas</i>	¹ intitulé générique du pôle à vérifier avant implantation de la signalisation

FICHE ITINÉRAIRE DE SIGNALISATION PROJET			N21	Annexe à la décision ministérielle du 12 septembre 2019		
SENS ALLER : PÉRIGUEUX->AGEN				SENS RETOUR : AGEN->PÉRIGUEUX		
Mentions de filante	Mentions de sortie	Observations		Mentions de filante	Mentions de sortie	Observations
SC17A62			<p>33</p>			
AGEN	1 <i>Alliot</i>			PÉRIGUEUX VILLENEUVES LOT	3 FOULAYRONNES ID3 ID4 CENTRES HOSPITALIERS <i>Monbran</i> ID35 zones d'activités	
	2 ID16blac de Talives			LA CROIX BLANCHE	2 S ^T E LIVRADES LOT ID16blac de Talives	
	3 FOULAYRONNES ID3 ID4 CENTRES HOSPITALIERS <i>Monbran</i> ID35 zones d'activités			1 <i>Alliot</i>		

* : repiquage

mention grisée : mention pouvant être supprimée de la présignalisation afin de respecter la règle de lisibilité relative au nombre limité de mentions