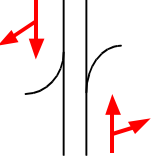


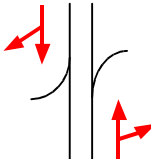


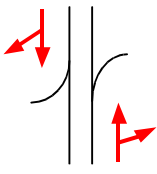
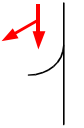
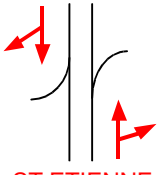
**Schéma Directeur de la DIR Centre-Est  
Autoroute A72**

section comprise entre Andrézieux - St Etienne

SCHEMA DIRECTEUR DE SIGNALISATION		A72	Approuvé par décision ministérielle du 19 novembre 2019		
SENS 2 : Clermont - Saint Etienne		Échangeur	SENS 1 : Saint Etienne-Clermont		OBSERVATIONS
Mentions de filante	Mentions de sortie	Section : St Etienne - Andrézieux	Mentions de filante	Mentions de sortie	
<b>A72</b>	<b>D12</b>	<p align="center">8</p> <p align="center">CLERMONT</p>  <p align="center">ST ETIENNE</p>	<b>A72</b>	<b>D12</b> (8b)	
((ST ÉTIENNE))	VEAUCHE ANDREZIEUX-BOUTHEON		CLERMONT- FD THIERS ROANNE <i>péage</i>	ANDREZIEUX-BOUTHEON	
	OPÉRA PARCS - LES MOURONS - ZI NORD		MONTBRISON MONTROND LES BAINS <i>péage</i>		
		<p align="center">8</p> <p align="center">CLERMONT</p>  <p align="center">ST ETIENNE</p>	<b>A72</b>	<b>D1082</b> (8a)	D70 sens 1 : 
			CLERMONT- FD THIERS ROANNE <i>péage</i>	THIERS ROANNE MONTROND LES BAINS VEAUCHE	
			MONTBRISON MONTROND LES BAINS <i>péage</i>	(ID2) SAINT-ÉTIENNE LOIRE <b>S30 S32</b>	
<b>A72</b>	<b>D498</b>	<p align="center">9</p> <p align="center">CLERMONT</p>  <p align="center">ST ETIENNE</p>	<b>A72</b>	<b>D100</b> (9b)	
LYON ST ÉTIENNE	LA FOUILLOUSE ST JUST-ST RAMBERT (ID2) SAINT-ÉTIENNE LOIRE		CLERMONT- FD ROANNE MONTBRISON <i>péage</i>	ST GALMIER	
	OPÉRA PARCS - AUTRES ZONES		(ID2) SAINT-ÉTIENNE LOIRE		
				<b>D498</b> (9a) MONTBRISON ST JUST-ST RAMBERT	

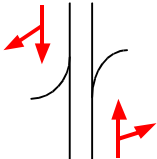


**Schéma Directeur de la DIR Centre-Est  
Autoroute A72**

section comprise entre Andrézieux - St Etienne

SCHEMA DIRECTEUR DE SIGNALISATION		A72	Approuvé par décision ministérielle du 19 novembre 2019		
SENS 2 : Clermont - Saint Etienne		Échangeur	SENS 1 : Saint Etienne-Clermont		OBSERVATIONS
Mentions de filante	Mentions de sortie	Section : St Etienne - Andrézieux	Mentions de filante	Mentions de sortie	
<b>A72</b> VALENCE LYON ST CHAMOND ST ÉTIENNE-CENTRE	<b>D201</b> LE PUY EN VELAY FIRMINY ROCHE LA MOLIERÈ VILLARS SAINT-ETIENNE-OUEST (ID3) HOPITAL NORD		10 CLERMONT  ST ETIENNE	<b>A72</b> CLERMONT- FD ROANNE ((ID2) SAINT-ÉTIENNE LOIRE)	
<b>A72</b> ((VALENCE)) ((LYON)) ((ST-CHAMOND)) ((ST ÉTIENNE-CENTRE))	ST-PRIEST-EN-JAREZ (ID1b) LA TERRASSE <i>Musée d'Art Moderne</i>	11 CLERMONT  ST ETIENNE			
<b>A72</b> VALENCE LYON ST-CHAMOND ST ÉTIENNE-AUTRES QUARTIERS	<b>ST ÉTIENNE-CENTRE</b> ZÉNITH STADE G. GUICHARD CITÉ DU DESIGN	12 CLERMONT  ST ETIENNE	<b>A72</b> ((CLERMONT- FD)) ((ROANNE)) (((ID2) SAINT-ÉTIENNE LOIRE))	ST HÉAND L'ETRAT ST-PRIEST-EN-JAREZ (ID1b) LA TERRASSE	

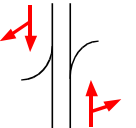
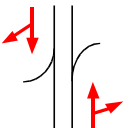
**Schéma Directeur de la DIR Centre-Est  
Autoroute A72**

section comprise entre Andrézieux - St Etienne

SCHEMA DIRECTEUR DE SIGNALISATION		A72	Approuvé par décision ministérielle du 19 novembre 2019			
SENS 2 : Clermont - Saint Etienne		Échangeur	SENS 1 : Saint Etienne-Clermont		OBSERVATIONS	
Mentions de filante	Mentions de sortie	Section : St Etienne - Andrézieux	Mentions de filante	Mentions de sortie		
<b>Variante des échangeurs 10 et 11 avec la création de la sortie 11 dans le sens 1 St Etienne - Clermont</b>						
<b>A72</b>	<b>D201</b>	<b>10</b> <b>CLERMONT</b>  <b>ST ETIENNE</b>	<b>A72</b>	<b>D201</b>		
VALENCE	LE PUY EN VELAY		CLERMONT- FD	LE PUY EN VELAY		
LYON	FIRMINY		ROANNE	FIRMINY		
ST CHAMOND	ROCHE LA MOLIÈRE		<i>((ID2) SAINT-ÉTIENNE LOIRE)</i>	ROCHE LA MOLIÈRE		
ST ÉTIENNE-CENTRE	VILLARS		VILLARS			
	SAINT-ETIENNE-OUEST					
	<i>((ID3 HOPITAL NORD)</i>					
<b>A72</b>		<b>11</b> <b>CLERMONT</b>  <b>ST ETIENNE</b>	<b>A72</b>	<b>(2)</b>	(2) <b>Projet futur échangeur</b>	
<i>((VALENCE))</i>	ST-PRIEST-EN-JAREZ		<i>((CLERMONT- FD))</i>	<i>((ID3) HOPITAL NORD</i>		
<i>((LYON))</i>	<i>((ID1b) LA TERRASSE</i>		<i>((ROANNE))</i>	<i>Campus Médecine</i>		
<i>((ST-CHAMOND))</i>	<i>Musée d'Art Moderne</i>		<i>((ID2) SAINT-ÉTIENNE LOIRE))</i>	<i>Musée d'Art Moderne</i>		
<i>((ST ÉTIENNE-CENTRE))</i>						
<b>A72</b>		<b>12</b> <b>CLERMONT</b>  <b>ST ETIENNE</b>	<b>A72</b>			
VALENCE	ST ÉTIENNE-CENTRE		<i>((CLERMONT- FD))</i>	ST HÉAND		
LYON	ZÉNITH		<i>((ROANNE))</i>	L'ÉTRAT		
ST-CHAMOND	STADE G. GUICHARD		<i>((ID2) SAINT-ÉTIENNE LOIRE))</i>	ST-PRIEST-EN-JAREZ		
ST ÉTIENNE-AUTRES QUARTIERS	CITÉ DU DESIGN		<i>((ID1b) LA TERRASSE</i>			

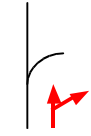
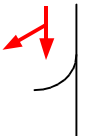
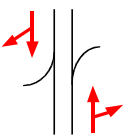

**Schéma Directeur de la DIR Centre-Est  
Autoroute A72**

section comprise entre Andrézieux - St Etienne

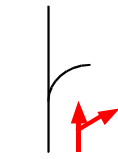

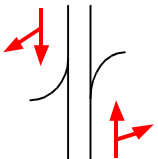
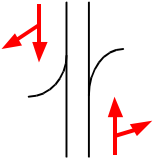
SCHEMA DIRECTEUR DE SIGNALISATION		A72	Approuvé par décision ministérielle du 19 novembre 2019		
SENS 2 : Clermont - Saint Etienne		Échangeur	SENS 1 : Saint Etienne-Clermont		OBSERVATIONS
Mentions de filante	Mentions de sortie	Section : St Etienne - Andrézieux	Mentions de filante	Mentions de sortie	
<p align="center"><b>A72</b></p> <p>((VALENCE))</p> <p>((LYON))</p> <p>((ST-CHAMOND))</p> <p>((LA TALAUDIÈRE))</p>	<p>MONTREYNAUD</p> <p>Campus Carnot</p> <p>Technopole</p>		<p align="center">13</p> <p align="center">CLERMONT</p>  <p align="center">ST ETIENNE</p>	<p align="center"><b>A72</b></p> <p>((CLERMONT- FD))</p> <p>((ROANNE))</p> <p>((ID2) SAINT-ÉTIENNE LOIRE))</p>	
<p align="center"><b>A72</b></p> <p>((VALENCE))</p> <p>((LYON))</p> <p>((ST-CHAMOND))</p> <p>((ST JEAN-BONNEFONDS))</p>	<p align="center"><b>D3</b></p> <p>SORBIERS</p> <p>LA TALAUDIÈRE</p> <p>PARC-EXPO</p> <p>Z.I. MOLINA</p>	<p align="center">14</p> <p align="center">CLERMONT</p>  <p align="center">ST ETIENNE</p>	<p align="center"><b>A72</b></p> <p>((CLERMONT- FD))</p> <p>((ROANNE))</p> <p>((ID2) SAINT-ÉTIENNE LOIRE))</p>	<p align="center"><b>D3</b></p> <p>LA TALAUDIÈRE</p> <p>STADE G. GUICHARD</p> <p>ZÉNITH</p> <p>PARC-EXPO</p>	

**Schéma Directeur de la DIR Centre-Est  
Autoroute A72**

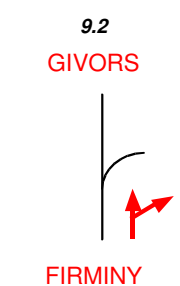

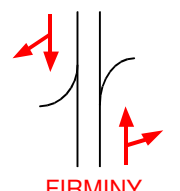
section comprise entre Andrézieux - St Etienne

SCHEMA DIRECTEUR DE SIGNALISATION		A72	Approuvé par décision ministérielle du 19 novembre 2019		
SENS 2 : Clermont - Saint Etienne		Échangeur	SENS 1 : Saint Etienne-Clermont		OBSERVATIONS
Mentions de filante	Mentions de sortie	Section : St Etienne - Andrézieux	Mentions de filante	Mentions de sortie	
		<p>15</p> <p>CLERMONT</p>  <p>ST ETIENNE</p>	<p><b>A72</b></p> <p>((CLERMONT- FD))</p> <p>((ROANNE))</p> <p>((ID2) SAINT-ÉTIENNE LOIRE))</p>	<p>SORBIERS</p> <p>MÉONS</p> <p>Z.I. MOLINA</p>	
<b>A72</b>		<p>16</p> <p>CLERMONT</p>  <p>ST ETIENNE</p>			
<p>((VALENCE))</p> <p>((LYON))</p> <p>((ST-CHAMOND))</p>	<p>ST JEAN-BONNEFONDS</p> <p>MONTHIEU</p> <p>TERRENOIRE</p> <p>CENTRES COMMERCIAUX</p>				
<b>N88</b>	<b>N488</b>	<p>17</p> <p>CLERMONT</p>  <p>ST ETIENNE</p>	<p><b>A72</b></p> <p>CLERMONT- FD</p> <p>ROANNE</p> <p>(ID2) SAINT-ÉTIENNE LOIRE</p>	<p><b>N488</b></p> <p>ST JEAN-BONNEFONDS</p> <p>MONTHIEU</p> <p>CENTRES COMMERCIAUX</p>	
<p>LE PUY-EN-VELAY</p> <p>(S11b 11t) ANNONAY</p> <p>FIRMINY</p> <p>ST ETIENNE-AUTRES QUARTIERS</p>	<p>(SU3 A47) VALENCE</p> <p>(SU3 A47) LYON</p> <p>ST-CHAMOND</p>				<p>D71 le sens 1</p> 




**Schéma Directeur de la DIR Centre-Est**  
**Autoroute A47 et RN 88**  
 section comprise entre Firminy et Givors

SCHEMA DIRECTEUR DE SIGNALISATION		A47-N88	Approuvé par décision ministérielle du 19 novembre 2019		
SENS ALLER 1 : Givors - Firminy		Échangeur	SENS RETOUR 2 : Firminy - Givors		OBSERVATIONS
Mentions de filante	Mentions de sortie	Section : Givors - Firminy	Mentions de filante	Mentions de sortie	
		Bifurcation A47/A7/A46  GIVORS    FIRMINY	A7 E15 LYON-CENTRE   A7 E15 MARSEILLE VALENCE VIENNE	A46 STRASBOURG PARIS GRENOBLE LYON-EST ID2 SAINT SAINT-EXUPÉRY (1)	sur accotement :  (1) sur D70, en attente réfection du site : ID2 SAINT SAINT-EXUPÉRY suivre : GRENOBLE
A47 ((CLERMONT-FD)) ((ST ÉTIENNE)) ((ST CHAMOND)) ((GIVORS))	D312 CHASSE S/ RHONE	8 GIVORS    FIRMINY	A47 ((VALENCE)) ((LYON)) ((VIENNE))	D312 TERNAY CHASSE S/ RHONE	
A47 CLERMONT-FD ST ÉTIENNE ST CHAMOND GIVORS-AUTRES QUARTIERS	D386 GIVORS-CENTRE GRIGNY	9.1 GIVORS    FIRMINY	A47 ((VALENCE)) ((LYON)) ((CHASSE S/ RHONE))	D386 GRIGNY GIVORS-LES PLAINES	

**Schéma Directeur de la DIR Centre-Est**  
**Autoroute A47 et RN 88**  
 section comprise entre Firminy et Givors

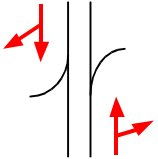

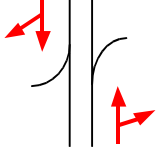
SCHEMA DIRECTEUR DE SIGNALISATION		A47-N88	Approuvé par décision ministérielle du 19 novembre 2019		
SENS ALLER 1 : Givors - Firminy		Échangeur	SENS RETOUR 2 : Firminy - Givors		OBSERVATIONS
Mentions de filante	Mentions de sortie	Section : Givors - Firminy	Mentions de filante	Mentions de sortie	
		<b>9.2</b> <b>GIVORS</b>  <b>FIRMINY</b>	<b>A47</b> <b>VALENCE</b> <b>LYON</b> <b>GIVORS-LES PLAINES</b>	<b>D386</b> <b>GIVORS - CENTRE</b>	
<b>A47</b> ((CLERMONT-FD)) ((ST ÉTIENNE)) ((ST CHAMOND)) ((GIVORS-OUEST))	<b>D488</b> MORNANT GIVORS-MONTROND CENTRE COMMERCIAL	<b>9.3</b> <b>GIVORS</b>  <b>FIRMINY</b>			
<b>A47</b> ((CLERMONT-FD)) ((ST ÉTIENNE)) ((ST CHAMOND))	<b>D488</b> GIVORS-OUEST	<b>10</b> <b>GIVORS</b>  <b>FIRMINY</b>	<b>A47</b> <b>VALENCE</b> <b>LYON</b> <b>GIVORS-CENTRE</b>	<b>ST ROMAIN EN GIER</b> <b>GIVORS-OUEST</b> CENTRE COMMERCIAL	

**Schéma Directeur de la DIR Centre-Est**  
**Autoroute A47 et RN 88**  
 section comprise entre Firminy et Givors

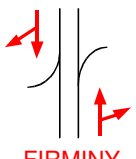
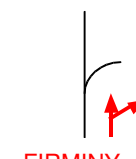

SCHEMA DIRECTEUR DE SIGNALISATION		A47-N88	Approuvé par décision ministérielle du 19 novembre 2019		
SENS ALLER 1 : Givors - Firminy		Échangeur	SENS RETOUR 2 : Firminy - Givors		OBSERVATIONS
Mentions de filante	Mentions de sortie	Section : Givors - Firminy	Mentions de filante	Mentions de sortie	
<b>A47</b>	<b>D488</b>	11 GIVORS  FIRMINY			D71 : prochaine sortie sens 1
((CLERMONT-FD))	RIVE DE GIER				Espace zoologique
((ST ÉTIENNE))	SAINTE MARTIN LA PLAINE				
((ST CHAMOND))					
		11 GIVORS  FIRMINY	<b>A47</b>	<b>D342</b>	D71 : prochaine sortie sens 2
			((VALENCE))	BRIGNAIS	Espace zoologique
			((LYON))	MORNANT	
			((GIVORS))	ST MARTIN LA PLAINE	
				LA MADELEINE	
		12 GIVORS  FIRMINY	<b>A47</b>	<b>D65</b>	
	<b>D65</b>		((VALENCE))	RIVE DE GIER	
((CLERMONT-FD))	LORETTE		((LYON))	GENILAC	
((ST ÉTIENNE))	GENILAC		((GIVORS))		
((ST CHAMOND))					






**Schéma Directeur de la DIR Centre-Est**  
**Autoroute A47 et RN 88**  
 section comprise entre Firminy et Givors

SCHEMA DIRECTEUR DE SIGNALISATION		A47-N88	Approuvé par décision ministérielle du 19 novembre 2019		
SENS ALLER 1 : Givors - Firminy		Échangeur	SENS RETOUR 2 : Firminy - Givors		OBSERVATIONS
Mentions de filante	Mentions de sortie	Section : Givors - Firminy	Mentions de filante	Mentions de sortie	
<p align="center"><b>A47</b></p> <p>((CLERMONT-FD))                      ((ST ÉTIENNE))                      ((ST CHAMOND))</p>	<p align="center"><b>D106</b></p> <p>LA GRAND CROIX                      CELLIEU                      ST PAUL EN JAREZ                      (ID15) PARC DU PILAT</p>	<p>13</p> <p>GIVORS</p>  <p>FIRMINY</p>	<p align="center"><b>A47</b></p> <p>((VALENCE))                      ((LYON))                      ((GIVORS))                      ((RIVE DE GIER))</p>	<p align="center"><b>D106</b></p> <p>ST PAUL EN JAREZ                      LORETTE                      LA GRAND-CROIX</p>	
<p align="center"><b>A47</b></p> <p>CLERMONT-FD                      ST ÉTIENNE                      ST CHAMOND-STELYTEC</p>	<p align="center"><b>D288</b></p> <p>ST CHAMOND-CENTRE                      L'HORME</p>	<p>14</p> <p>GIVORS</p>  <p>FIRMINY</p>			
<p align="center"><b>A47</b></p> <p>CLERMONT-FD                      ST ÉTIENNE                      ST CHAMOND-IZIEUX</p>	<p align="center"><b>D37</b></p> <p>ST CHAMOND-STELYTEC                      Aire du Pays de Gier</p>	<p>15</p> <p>GIVORS</p>  <p>FIRMINY</p>	<p align="center"><b>A47</b></p> <p>((VALENCE))                      ((LYON))                      ((GIVORS))</p>	<p align="center"><b>D37</b></p> <p>CELLIEU                      L'HORME                      ST CHAMOND-STELYTEC                      Aire du Pays de Gier</p>	

**Schéma Directeur de la DIR Centre-Est**  
**Autoroute A47 et RN 88**  
 section comprise entre Firminy et Givors

SCHEMA DIRECTEUR DE SIGNALISATION		A47-N88	Approuvé par décision ministérielle du 19 novembre 2019		
SENS ALLER 1 : Givors - Firminy		Échangeur	SENS RETOUR 2 : Firminy - Givors		OBSERVATIONS
Mentions de filante	Mentions de sortie	Section : Givors - Firminy	Mentions de filante	Mentions de sortie	
<b>A47</b>	<b>D1498</b>	16 GIVORS  FIRMINY	<b>N88</b>	<b>D32</b>	
((CLERMONT-FD)) ((ST ÉTIENNE))	LA TALAUDIÈRE SORBIERS ST CHAMOND-IZIEUX ST CHAMOND-LA VARIZELLE		VALENCE LYON ST CHAMOND-STELYTEC	ST CHAMOND-CENTRE (ID15) PARC DU PILAT	
		17 GIVORS  FIRMINY	<b>N88</b>		limite A47 - RN88
			VALENCE LYON ST CHAMOND-CENTRE	ST CHAMOND-IZIEUX ST CHAMOND-LA VARIZELLE	
<b>N88</b>		18 GIVORS  FIRMINY			
(SU3 A72) CLERMONT-FD ST ÉTIENNE-CENTRE	ST ETIENNE-TERRENOIRE				

**Schéma Directeur de la DIR Centre-Est**  
**Autoroute A47 et RN 88**  
 section comprise entre Firminy et Givors

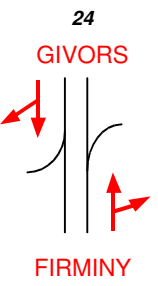

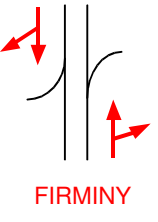
SCHEMA DIRECTEUR DE SIGNALISATION		A47-N88	Approuvé par décision ministérielle du 19 novembre 2019		
SENS ALLER 1 : Givors - Firminy		Échangeur	SENS RETOUR 2 : Firminy - Givors		OBSERVATIONS
Mentions de filante	Mentions de sortie	Section : Givors - Firminy	Mentions de filante	Mentions de sortie	
<b>N88</b>	<b>N488</b>	Bifurcation N88 / N488  GIVORS    FIRMINY			sens 1 Campus Métare Campus Tréfilerie Suivre : <b>LE PUY-EN-VELAY</b>
LE PUY-EN-VELAY FIRMINY	(SU3 A72) CLERMONT-FD ROANNE				sens 1 (ID3) HÔPITAL NORD Musée d'Art Moderne STADE G. GUICHARD ZÉNITH Suivre : <b>CLERMONT-FD</b>
ST ETIENNE-AUTRES QUARTIERS	ST ÉTIENNE-CENTRE ST JEAN-BONNEFONDS (ID2) SAINT ÉTIENNE LOIRE				
		Bifurcation N88 / A72  GIVORS    FIRMINY	<b>N88</b>	<b>A72</b>	
			(SU3 A47) VALENCE (SU3 A47) LYON ST CHAMOND	CLERMONT-FD ROANNE ST ETIENNE - AUTRES QUARTIERS	
		19 GIVORS    FIRMINY	<b>N88</b>		
			CLERMONT-FD (SU3 A47) VALENCE (SU3 A47) LYON ST CHAMOND ST ETIENNE-AUTRES QUARTIERS	TERRENOIRE	

**Schéma Directeur de la DIR Centre-Est  
Autoroute A47 et RN 88**

section comprise entre Firminy et Givors

SCHEMA DIRECTEUR DE SIGNALISATION		A47-N88	Approuvé par décision ministérielle du 19 novembre 2019		
SENS ALLER 1 : Givors - Firminy		Échangeur	SENS RETOUR 2 : Firminy - Givors		OBSERVATIONS
Mentions de filante	Mentions de sortie	Section : Givors - Firminy	Mentions de filante	Mentions de sortie	
<b>N88</b> ((LE PUY-EN-VELAY)) (((S18 11t) ANNONAY)) ((FIRMINY))	MONTPLAISIR (ID3) H.P.L	20 GIVORS  FIRMINY	<b>N88</b> (( VALENCE)) ((LYON)) ((ST CHAMOND)) ((ST JEAN-BONNEFONDS))	MONTPLAISIR (ID3) H.P.L	
<b>N88</b> ((LE PUY-EN-VELAY)) (((S18 11t) ANNONAY)) ((FIRMINY))	<b>D8</b> LE BESSAT LA METARE-Campus LE ROND POINT (ID15) PARC DU PILAT CENTRE DE CONGRÈS	21 GIVORS  FIRMINY	<b>N88</b> VALENCE LYON ST CHAMOND ST ETIENNE-AUTRES QUARTIERS	<b>D8</b> ST ÉTIENNE-CENTRE LE BESSAT LA MÉTARE-Campus LE ROND POINT CENTRE DE CONGRÈS	
		22 GIVORS  FIRMINY	<b>N88</b> ((VALENCE)) ((LYON)) ((ST ÉTIENNE-CENTRE ))	LA VIVARAIZE	
<b>N88</b> ((LE PUY-EN-VELAY)) (((S18 11t) ANNONAY)) ((FIRMINY))	LA RIVIERE CENTRE DEUX	23 GIVORS  FIRMINY	<b>N88</b> ((VALENCE)) ((LYON)) ((ST ÉTIENNE-CENTRE ))	LA RIVIERE	

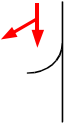
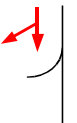
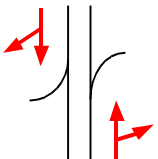
**Schéma Directeur de la DIR Centre-Est**  
**Autoroute A47 et RN 88**  
 section comprise entre Firminy et Givors

SCHEMA DIRECTEUR DE SIGNALISATION		A47-N88	Approuvé par décision ministérielle du 19 novembre 2019		
SENS ALLER 1 : Givors - Firminy		Échangeur	SENS RETOUR 2 : Firminy - Givors		OBSERVATIONS
Mentions de filante	Mentions de sortie	Section : Givors - Firminy	Mentions de filante	Mentions de sortie	
<b>N88</b>	<b>D1082</b>	24 GIVORS  FIRMINY	<b>N88</b>	<b>D1082</b>	
LE PUY-EN-VELAY	(SI1b 11t) ANNONAY		VALENCE	(SI1b 11t) ANNONAY	
FIRMINY	(SI1b 11t) BOURG-ARGENTAL		LYON	(SI1b 11t) BOURG-ARGENTAL	
	(ID1b) BELLEVUE		ST ÉTIENNE-CENTRE	(ID15) PARC DU PILAT	
	CAMPUS TRÉFILIERIE			CAMPUS TRÉFILIERIE	
<b>N88</b>		24.1 GIVORS  FIRMINY			(2) Mention à confirmer à l'ouverture de l'établissement.
((LE PUY-EN-VELAY))	Centre de Gérontologie (2)				
<b>N88</b>	<b>D88</b>	25 GIVORS  FIRMINY	<b>N88</b>		
LE PUY-EN-VELAY	LA RICAMARIE-CENTRE		((VALENCE))	LE GUIZAY	
FIRMINY	SOLAURE		((LYON))		
Z.I. LA RICAMARIE			((ST ÉTIENNE-CENTRE ))		



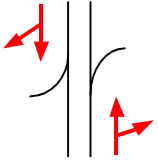
**Schéma Directeur de la DIR Centre-Est**  
**Autoroute A47 et RN 88**  
 section comprise entre Firminy et Givors

SCHEMA DIRECTEUR DE SIGNALISATION		A47-N88	Approuvé par décision ministérielle du 19 novembre 2019		
SENS ALLER 1 : Givors - Firminy		Échangeur	SENS RETOUR 2 : Firminy - Givors		OBSERVATIONS
Mentions de filante	Mentions de sortie	Section : Givors - Firminy	Mentions de filante	Mentions de sortie	
		26 GIVORS  FIRMINY	N88 ((VALENCE)) ((LYON)) ((ST ÉTIENNE-CENTRE))	(ID1b) BELLEVUE SOLAURE CENTRE DEUX Centre de Gérontologie (1)	(1) Mention à confirmer à l'ouverture de l'établissement.
N88	D201	27 GIVORS  FIRMINY	N88 VALENCE LYON ST ÉTIENNE-CENTRE	D201 (SU3 A89) CLERMONT FD (SU3 A89) ROANNE ROCHE LA MOLIÈRE ST ÉTIENNE-OUEST Z.I. LA RICAMARIE (ID2) SAINT ÉTIENNE LOIRE	
LE PUY-EN-VELAY FIRMINY LE CHAMBON FEUGEROLLES	(SU3 A89) CLERMONT FD (SU3 A89) ROANNE ROCHE LA MOLIÈRE Z.I. LA RICAMARIE		N88 ST ÉTIENNE Z.I. LA RICAMARIE	LA RICAMARIE (S1a) LE CHAMBON-COTATAY	

**Schéma Directeur de la DIR Centre-Est**  
**Autoroute A47 et RN 88**  
 section comprise entre Firminy et Givors

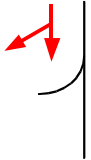

SCHEMA DIRECTEUR DE SIGNALISATION		A47-N88	Approuvé par décision ministérielle du 19 novembre 2019		
SENS ALLER 1 : Givors - Firminy		Échangeur	SENS RETOUR 2 : Firminy - Givors		OBSERVATIONS
Mentions de filante	Mentions de sortie	Section : Givors - Firminy	Mentions de filante	Mentions de sortie	
<b>N88</b>		29 GIVORS  FIRMINY			
LE PUY-EN-VELAY	LE CHAMBON-CENTRE				
FIRMINY					
LE CHAMBON-CROIX BLEUE					
<b>N88</b>		30 GIVORS  FIRMINY			
LE PUY-EN-VELAY	LE CHAMBON-CROIX BLEUE				
FIRMINY					
PARC D'ACTIVITE DU CHAMBON					
<b>N88</b>	<b>D500</b>	31 GIVORS  FIRMINY	<b>N88</b>	<b>D500</b>	
LE PUY-EN-VELAY	ST JUST-MALMONT		ST ÉTIENNE	ST JUST-MALMONT	
FIRMINY-CENTRE	FIRMINY-FAYOL		(S11a) LE CHAMBON-COTATAY	LE CHAMBON-CENTRE	
	PARC D'ACTIVITE DU CHAMBON		FIRMINY-FAYOL	prochaine sortie :	D71 sens 1 :
			PARC D'ACTIVITE DU CHAMBON	SI DIDIER EN VELAY	DUNIERES

**Schéma Directeur de la DIR Centre-Est**  
**Autoroute A47 et RN 88**  
 section comprise entre Firminy et Givors

SCHEMA DIRECTEUR DE SIGNALISATION		A47-N88	Approuvé par décision ministérielle du 19 novembre 2019		
SENS ALLER 1 : Givors - Firminy		Échangeur	SENS RETOUR 2 : Firminy - Givors		OBSERVATIONS
Mentions de filante	Mentions de sortie	Section : Givors - Firminy	Mentions de filante	Mentions de sortie	
<b>N88</b>	<b>D3</b>	32 GIVORS  FIRMINY			D71 sens 1 : prochaine sortie : ST BONNET LE CHÂTEAU GORGES DE LA LOIRE
LE PUY-EN-VELAY	FIRMINY-CENTRE				
MONISTROL-SUR-LOIRE FIRMINY-CHAZEAX FRAISSES-MONTESSUS	FRAISSES-CENTRE UNIEUX FIRMINY-VERT				
		33 GIVORS  FIRMINY	<b>N88</b>		
			ST ÉTIENNE	FIRMINY-CENTRE	
			LE CHAMBON FEUGEROLLES FIRMINY-FAYOL	UNIEUX FRAISSES-CENTRE	
<b>N88</b>	<b>D25</b>	34 GIVORS  FIRMINY	<b>N88</b>	<b>D25</b>	D71 sens 2 prochaine sortie : GORGES DE LA LOIRE ZA de VELAY AUVERGNE ZA VILLENEUVE
((LE PUY-EN-VELAY))	FIRMINY-CHAZEAX		ST ÉTIENNE	FIRMINY-CHAZEAX	
((MONISTROL SUR LOIRE)) ((YSSINGEAUX))	FRAISSES-MONTESSUS		FIRMINY-CENTRE FRAISSES-CENTRE	FIRMINY-VERT FRAISSES-MONTESSUS	D71 sens 1 prochaine sortie : ZA de VELAY AUVERGNE ZA VILLENEUVE



**Schéma Directeur de la DIR Centre-Est  
RN488**  
section comprise entre St Etienne - St Chamond

SCHEMA DIRECTEUR DE SIGNALISATION		RN 488	Approuvé par décision ministérielle du 19 novembre 2019		
SENS 2 : St Etienne - St Chamond		Échangeur	SENS 1 : St Chamond - St Etienne		OBSERVATIONS
Mentions de filante	Mentions de sortie	Section : St Etienne - St Chamond	Mentions de filante	Mentions de sortie	
<b>N488</b>	<b>N88</b>	<p align="center">ST ETIENNE</p>  <p align="center">ST CHAMOND</p>			
(SU3 A47) VALENCE	LE PUY-EN-VELAY				
(SU3 A47) LYON	(SI8 11t) ANNONAY				
ST-CHAMOND	FIRMINY				
	MONTPLAISIR				
		<p align="center">N488/A72</p> <p align="center">ST ETIENNE</p>  <p align="center">ST CHAMOND</p>	<b>N488</b>	<b>A72</b>	
			ST ÉTIENNE-CENTRE	CLERMONT- FERRAND	
			ST JEAN-BONNEFONDS	ROANNE	
			MONTHIEU	(ID2) SAINT ÉTIENNE LOIRE	
			CENTRES COMMERCIAUX		