




SCHEMA DIRECTEUR DE SIGNALISATION		Autoroute A48	Approuvé par Décision Ministérielle du : 04/06/2020		OBSERVATIONS
SENS : LYON-GRENOBLE		LYON-GRENOBLE	SENS : GRENOBLE-LYON		
Mentions de filante	Mentions de sortie	Echangeur	Mentions de filante	Mentions de sortie	
GRENOBLE S21	MARSEILLE VALENCE	BIF A48/A49	STRASBOURG LYON VOIRON [ID2] GRENOBLE-ALPES-ISÈRE	MARSEILLE VALENCE	
BPV de Voreppe					
TURIN-MILAN GRENOBLE	VOREPPE S21 (a)	12	LYON VOIRON [ID2] GRENOBLE-ALPES-ISÈRE péage VALENCE péage	[SI12] VALENCE S21	(a) D70 prochaine sortie : [ID15a7] CHARTREUSE
X	X	13	LYON VOIRON [ID2] GRENOBLE-ALPES-ISÈRE péage VALENCE péage	[SI12] LYON VOIRON VOREPPE	
((TURIN-MILAN)) ((GRENOBLE))	VILLARD DE LANS AUTRANS LE FONTANIL ST ÉGRÈVE (b1) (b2)	14	LYON VALENCE VOIRON [ID2] GRENOBLE-ALPES-ISÈRE	LE FONTANIL ST ÉGRÈVE-NORD centre commercial	(b1) D70 prochaine sortie : [ID15a27] VERCORS STATIONS DU VERCORS NORD (b2) D70 prochaine sortie : Espace Cap 38 Z.I. ST MARTIN LE V. [ID1b] ST ÉGRÈVE
TURIN-MILAN SISTERON GRENOBLE-CENTRE [SU2] CÔTE D'AZUR	ST MARTIN LE VINOUX BASTILLE [ID3] HÔPITAL NORD PRESQU'ILE (c) (d) (e) (f) S4	15	X	X	(c) D70 [ID15a7] CHARTREUSE suivre : BASTILLE (d) D70 N481 Transit interdit [SI1b - 3,5t] (e) panneau de police B18a à poser sur support voie de sortie (f) D70 CAMPUS INNOVATION suivre : PRESQU'ILE

SCHEMA DIRECTEUR DE SIGNALISATION		Autoroute A49	Approuvé par Décision Ministérielle du : 04/06/2020		OBSERVATIONS
SENS : GRENOBLE - VALENCE		GRENOBLE-VALENCE	SENS : VALENCE - GRENOBLE		
Mentions de filante	Mentions de sortie	Echangeur	Mentions de filante	Mentions de sortie	
		BIF A48/A49	TURIN- MILAN GRENOBLE	GENÈVE CHAMBÉRY LYON VOIRON	
MARSEILLE VALENCE		11	GENÈVE CHAMBÉRY GRENOBLE VOIRON		(a) D70 D1092 <i>transit interdit</i> [SC17] [SC1b- 3,5t] MOIRANS - CENTR'ALP <i>suivre :</i>
	TULLINS S23			MOIRANS TULLINS S22 (a)	VOIRON
MARSEILLE VALENCE		10	GENÈVE CHAMBÉRY GRENOBLE		
	VINAY S25			VINAY S24	

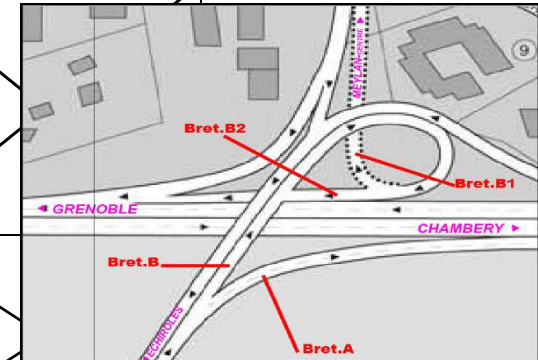
SCHEMA DIRECTEUR DE SIGNALISATION		Autoroute A480		Approuvé par Décision Ministérielle du : 04/06/2020		OBSERVATIONS
SENS : A48 - A51		LYON-GAP		SENS : A51 - A48		
Mentions de filante	Mentions de sortie	Echangeur		Mentions de filante	Mentions de sortie	
			1	LYON VALENCE ST ÉGRÈVE-NORD [ID2] GRENOBLE-ALPES-ISERE	[ID35] ST MARTIN LE VINOUX [ID35] ST ÉGRÈVE	
TURIN-MILAN SISTERON GRENOBLE-CENTRE FONTAINE-CENTRE	SASSENAGE [ID35] FONTAINE (a) (b)	1.1	LYON VALENCE [ID2] GRENOBLE-ALPES-ISERE	SASSENAGE [ID35] FONTAINE	(a) D70 : STATIONS DE BELLEDONNE LE COLLET D'ALLEVARD-LES SEPT LAUX- CHAMROUSSE-URIAGE sortie 	
		1.2	bretelle d'entrée		(b) D70 : STATIONS DE L'OISANS LES DEUX ALPES-L'ALPE D'HUEZ sortie 	
((TURIN-MILAN)) ((SISTERON)) ((GRENOBLE-CENTRE))	FONTAINE -CENTRE GARES EUROPOLE	2	LYON VALENCE [ID2] GRENOBLE-ALPES-ISERE [ID35] FONTAINE	FONTAINE -CENTRE GARES PRESQU'ILE EUROPOLE		
TURIN-MILAN SISTERON GRENOBLE-CENTRE	SEYSSINET-PARISSET [ID35] DES VOULLANDS	3a	((LYON)) ((VALENCE)) (([ID2] GRENOBLE-ALPES-ISERE))	VILLARD DE LANS SEYSSINET-PARISSET [ID35] DES VOULLANDS		
TURIN-MILAN CHAMBÉRY SISTERON GAP - BRIANÇON	GRENOBLE - CENTRE [ID3] CLINIQUE MUTUALISTE [ID1b] Vallier-Catane	3b	LYON VALENCE VILLARD DE LANS	GRENOBLE - CENTRE [ID3] CLINIQUE MUTUALISTE [ID1b] Vallier-Catane (c)	(c) D70 : [ID15a27] VERCORS STATIONS VERCORS NORD sortie 	
((TURIN-MILAN)) ((CHAMBÉRY)) ((SISTERON)) ((GAP - BRIANÇON))	[SI7-3,75m] EAUX CLAIRES [SI7-3,75m] GRAND'PLACE [SI7-3,75m] stade Lesdiguières [SI7-3,75m] M.I.N.	4	LYON VALENCE VILLARD DE LANS GRENOBLE-CENTRE	EAUX CLAIRES GRAND'PLACE stade Lesdiguières M.I.N.		
		5b	LYON VALENCE VILLARD DE LANS GRENOBLE	SEYSSINS [ID35] SEYSSINET [ID1b] Le Prisme S1		

SCHEMA DIRECTEUR DE SIGNALISATION		Autoroute A480	Approuvé par Décision Ministérielle du : 04/06/2020		OBSERVATIONS
SENS : A48 - A51		LYON-GAP	SENS : A51 - A48		
Mentions de filante	Mentions de sortie	Echangeur	Mentions de filante	Mentions de sortie	
SISTERON GAP - BRIANÇON <i>STATIONS DE L'OISANS</i> ÉCHIROLLES-OUEST	[SU3-A43] TURIN-MILAN [SU3-A43] CHAMBÉRY ST MARTIN D'HERES ÉCHIROLLES- CENTRE	5a	LYON VALENCE VILLARD DE LANS GRENOBLE	[SU3-A41] CHAMBÉRY ST MARTIN D'HERES ÉCHIROLLES- CENTRE	(e) D70 : ALPEXPO [ID3] Hopital Nord suivre : [SU3-A41] CHAMBÉRY
[SU2] CÔTE D'AZUR	STATIONS DE BELLEDONNE			STATIONS DE BELLEDONNE (e) (f)	(f) D70: M.I.N. suivre GRENOBLE
((SISTERON)) ((GAP-BRIANÇON)) ((STATIONS DE L'OISANS)) ((ÉCHIROLLES-OUEST))	SEYSSINS [ID35] SEYSSINET [ID1b] Le Prisme	5b			
SISTERON GAP - BRIANÇON <i>STATIONS DE L'OISANS</i> ESPACE COMBOIRE-SUD	ÉCHIROLLES-OUEST ESPACE COMBOIRE-NORD	6	GRENOBLE ÉCHIROLLES-CENTRE	ÉCHIROLLES-OUEST [SI7-4,1m] ESPACE COMBOIRE-NORD	
((SISTERON)) ((GAP-BRIANÇON)) ((STATIONS DE L'OISANS))	ESPACE COMBOIRE-SUD	6.1			
((SISTERON)) ((SI12) GAP-BRIANÇON)) ((STATIONS DE L'OISANS))	[SC12] LE PONT DE CLAIX [ID35] DES ÎLES (h)	7	GRENOBLE ÉCHIROLLES [SI7-4,1m] ESPACE COMBOIRE-NORD	LE PONT DE CLAIX [SC7-4,1m] ESPACE COMBOIRE-SUD [ID35] DES ÎLES (g)	(g) D70 Prochaine sortie : STATIONS DE L'OISANS (h) D70 : sortie 7 [SC7-4.3m] GAP-BRIANÇON [SC7-4.3m] VIZILLE [SC7-4.3m] GAP-BRIANÇON [SC7-4.3m] VIZILLE
NICE AIX EN PROVENCE SISTERON CLAIX	[SI7>4.3m] BRIANÇON [SI7>4.3m] GAP [SI7-4.3m] VIZILLE [SI7-4.3m] [SC12] JARRIE LA MURE STATIONS DE L'OISANS	8			
NICE AIX EN PROVENCE SISTERON CLAIX- LES BAUCHES	[SI8-10t] CLAIX-CENTRE	9	((GRENOBLE)) ((ÉCHIROLLES))	[SI8-10t] CLAIX	
((NICE)) ((AIX EN PROVENCE)) ((SISTERON))	VARCES CLAIX- LES BAUCHES	10			

SCHEMA DIRECTEUR DE SIGNALISATION		Autoroute A480	Approuvé par Décision Ministérielle du : 04/06/2020		OBSERVATIONS
SENS : A48 - A51		LYON-GAP	SENS : A51 - A48		
<i>Mentions de filante</i>	<i>Mentions de sortie</i>	<i>Echangeur</i>	<i>Mentions de filante</i>	<i>Mentions de sortie</i>	

SCHEMA DIRECTEUR DE SIGNALISATION		N87	Approuvé par Décision Ministérielle du : 04/06/2020		OBSERVATIONS
SENS : A480 - A41			SENS : A41 - A480		
Mentions de filante	Mentions de sortie	Echangeur	Mentions de filante	Mentions de sortie	
		BIF N87/A480	SISTERON GAP - BRIANÇON STATIONS DE L'OISANS	LYON VALENCE VILLARD DE LANS GRENOBLE-CENTRE (1)	(1) panneau de police B18c à poser sur support voie de sortie pour itinéraire TMD
		8	(([SU3-A480] LYON)) (([SU3-A480] SISTERON)) ((GAP-BRIANÇON)) ((GRENOBLE-CENTRE))	SEYSSINS [ID35] TECHNISUD-ESSARTS ÉCHIROLLES-OUEST M.I.N. S3 (2)	(2) panneau de police B18c à poser sur support voie de sortie pour itinéraire TMD
	ÉCHIROLLES-CENTRE	7	[SU3-A480] LYON [SU3-A480] SISTERON GAP-BRIANÇON ÉCHIROLLES-OUEST	ÉCHIROLLES-CENTRE VILLENEUVE [ID4] clinique des Cèdres [P+R] gare d'Échirolles (3) (4)	(3) D70 STATIONS DE L'OISANS L'ALPE D'HUEZ-LES DEUX ALPES suivre : BRIANCON (4) panneau de police B18c à poser sur support voie de sortie pour itinéraire TMD (5) prochaine sortie : [SU3-A480] LYON
		6	(([SU3-A480] LYON)) (([SU3-A480] SISTERON)) ((GAP-BRIANÇON)) ((ÉCHIROLLES))	EYBENS-LES RUIRES GRAND'PLACE [ID3] HOPITAL SUD ALPEXPO (6)	(6) D71 prochaine sortie: PATINOIRE
		5	[SU3-A480] LYON [SU3-A480] SISTERON GAP-BRIANÇON ÉCHIROLLES EYBENS-LES RUIRES	EYBENS-CENTRE BRESSON MAISON DE LA CULTURE (7)	(7) panneau de police B18c à poser sur support voie de sortie pour itinéraire TMD
	ST MARTIN D'HÈRES-CENTRE	4	[SU3-A480] LYON [SU3-A480] SISTERON GAP-BRIANÇON ÉCHIROLLES	ST MARTIN D'HÈRES-CENTRE POISAT LE VILLAGE [ID35] SUD	
[SU3-A41] TURIN-MILAN [SU3-A41] CHAMBÉRY ST MARTIN D'HÈRES	[ID4] clinique des Cèdres [ID35] TECHNISUD-ESSARTS M.I.N. [P+R] gare d'Échirolles (5)				
[SU3-A41] TURIN-MILAN [SU3-A41] CHAMBÉRY ST MARTIN D'HÈRES	EYBENS-LES RUIRES GRAND'PLACE [ID3] HOPITAL SUD ALPEXPO (6)				
(([SU3-A41] TURIN-MILAN)) (([SU3-A41] CHAMBÉRY)) ((ST MARTIN D'HÈRES))	EYBENS-CENTRE BRESSON MAISON DE LA CULTURE (7)				
[SU3-A41] TURIN-MILAN [SU3-A41] CHAMBÉRY ST MARTIN D'HÈRES-PÉRI	POISAT LE VILLAGE [ID35] SUD				

SCHEMA DIRECTEUR DE SIGNALISATION		N87	Approuvé par Décision Ministérielle du : 04/06/2020		OBSERVATIONS
SENS : A480 - A41			SENS : A41 - A480		
Mentions de filante	Mentions de sortie	Echangeur	Mentions de filante	Mentions de sortie	
[SU3-A41] TURIN-MILAN [SU3-A41] CHAMBÉRY	GIÈRES-CENTRE ST MARTIN D'HÈRES-PÉRI	2	[SU3-A480] LYON [SU3-A480] SISTERON GAP-BRIANÇON ÉCHIROLLES ST MARTIN D'HÈRES-CENTRE	GIÈRES-CENTRE ST MARTIN D'HÈRES-PÉRI CHAMROUSSE URIAGE	(8) D71 prochaine sortie : [ID35] DES GLAIRONS
GIÈRES-MAYENCIN DOMAINE UNIVERSITAIRE	CHAMROUSSE URIAGE (8)		[SU3-A480] LYON [SU3-A480] SISTERON GAP-BRIANÇON ST MARTIN D'HÈRES GIÈRES-CENTRE	GIÈRES-MAYENCIN DOMAINE UNIVERSITAIRE [ID35] CHAMP ROMAN [P+R] Plaine des Sports (9)	(9) D71 prochaine sortie : Meylan-Inovallée
(((SU3-A41) TURIN-MILAN)) (((SU3-A41) CHAMBÉRY))	GIÈRES-MAYENCIN DOMAINE UNIVERSITAIRE [ID35] CHAMP ROMAN [P+R] Plaine des Sports	1			
TURIN-MILAN ALBERTVILLE GRENOBLE-CENTRE CHAMBÉRY GENÈVE	MEYLAN-AUTRES QUARTIERS LA TRONCHE [ID3] CHU HOPITAL NORD	BIF N87/A41			
MEYLAN-EST INOVALLÉE Bretelle B	MEYLAN-CENTRE LA TRONCHE [ID3] CHU HOPITAL NORD Bretelle A				
GRENOBLE-CENTRE	MEYLAN-CENTRE LA TRONCHE [ID3] CHU HOPITAL NORD Bretelle B2	BIF N87/A41			



SCHEMA DIRECTEUR DE SIGNALISATION		N481	Approuvé par Décision Ministérielle du : 04/06/2020		OBSERVATIONS
SENS : A48 - GRENOBLE			SENS : GRENOBLE - A48		
Mentions de filante	Mentions de sortie	Echangeur	Mentions de filante	Mentions de sortie	
voir fiche A48		15	voir fiche A48		
		15.1			
			(([SC17] LYON)) (([SC17] VALENCE)) (([SC17] [ID2] GRENOBLE-ALPES-ISÈRE)) (([SC17] ST ÉGRÈVE-NORD))	[ID35] ST MARTIN LE VINOUX [ID35] ST ÉGRÈVE	
		16			
ST MARTIN LE VINOUX BASTILLE [ID3] HÔPITAL NORD S4	PRESQU'ILE PARC D'OXFORD		[SC17] LYON [SC17] VALENCE [SC17] [ID2] GRENOBLE-ALPES-ISÈRE [SC17] ST ÉGRÈVE-NORD	PARC D'OXFORD	
		17			
			[SC17] LYON [SC17] VALENCE [SC17] [ID2] GRENOBLE-ALPES-ISÈRE [SC17] ST ÉGRÈVE-NORD	ST MARTIN LE VINOUX ST ÉGRÈVE-SUD	