MINISTÈRE
DE LA TRANSITION
ÉCOLOGIQUE

*Liberté*
*Égalité*
*Fraternité*

Site Natura 2000 Vallée de l'Isle de Périgueux à sa confluence avec la Dordogne

FR7200661 (Département de la Dordogne, Région Nouvelle Aquitaine)

Carte n°9/17 (fond cartographique IGN Scan25) annexée à l'arrêté de modification de la ZSC

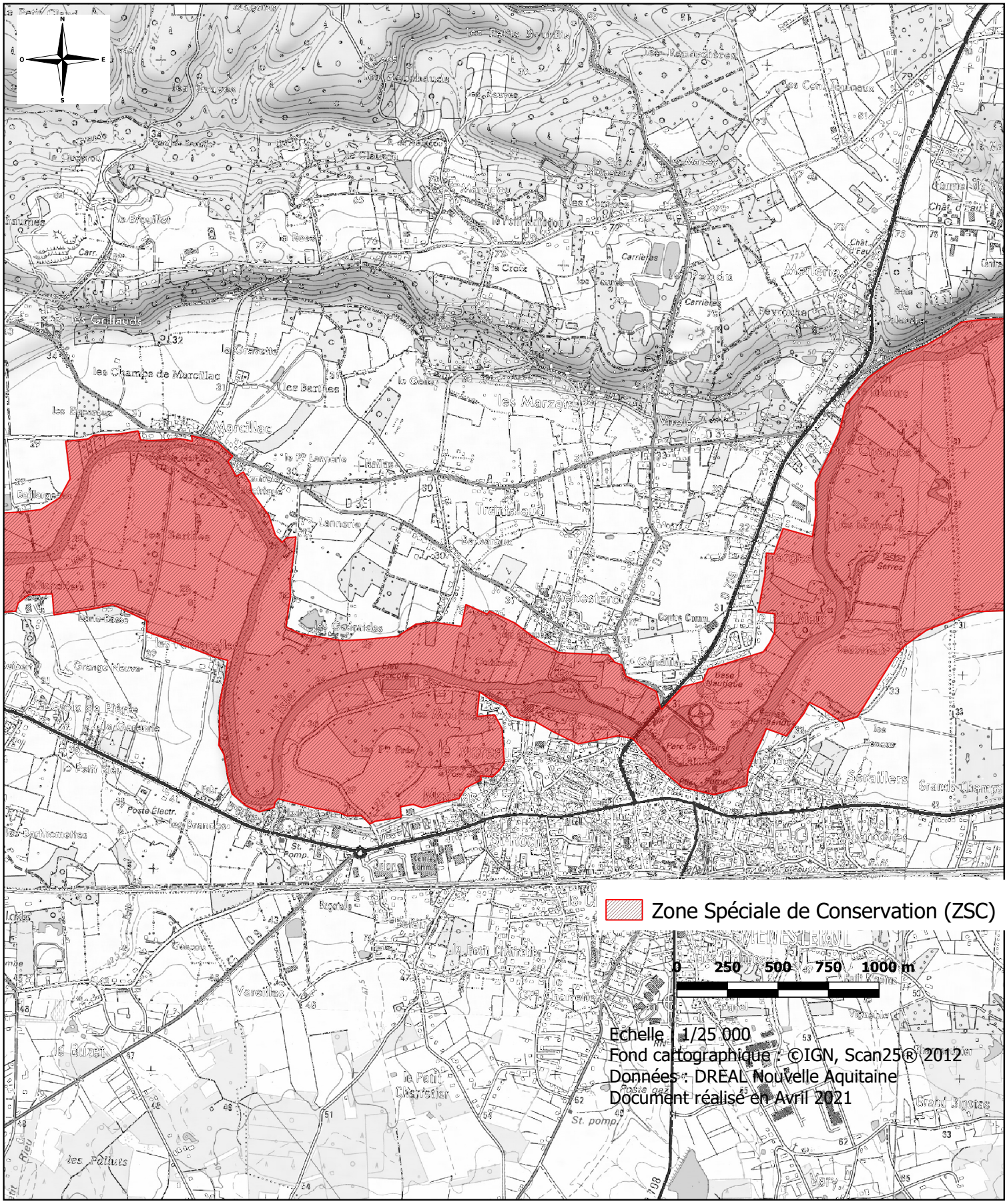

MINISTÈRE
DE LA TRANSITION
ÉCOLOGIQUE

*Liberté*
*Égalité*
*Fraternité*

Site Natura 2000 Vallée de l'Isle de Périgueux à sa confluence avec la Dordogne

FR7200661 (Département de la Dordogne, Région Nouvelle Aquitaine)

Carte n°10/17 (fond cartographique IGN Scan25) annexée à l'arrêté de modification de la ZSC

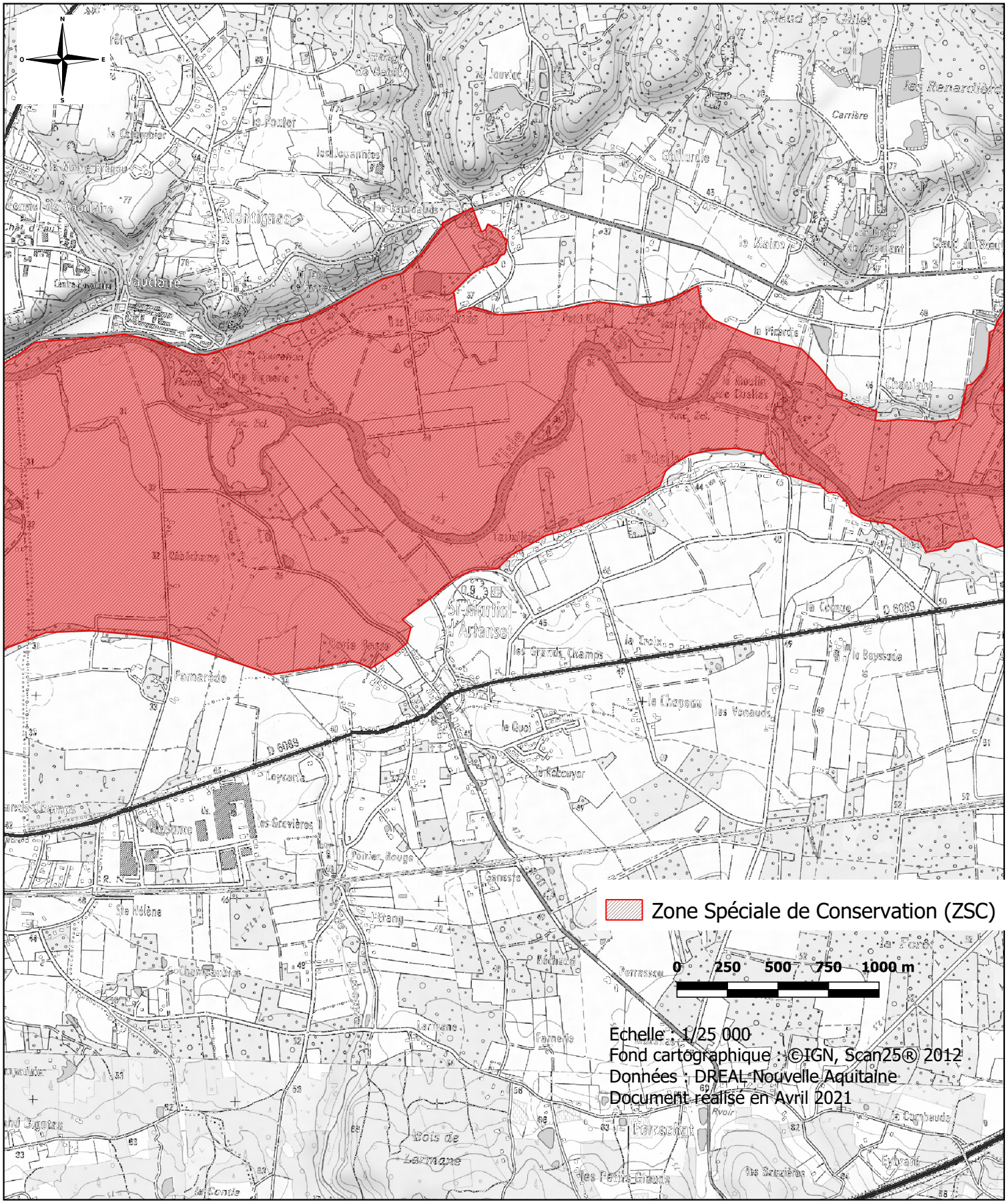

MINISTÈRE
DE LA TRANSITION
ÉCOLOGIQUE

*Liberté*
*Égalité*
*Fraternité*

Site Natura 2000 Vallée de l'Isle de Périgueux à sa confluence avec la Dordogne

FR7200661 (Département de la Dordogne, Région Nouvelle Aquitaine)
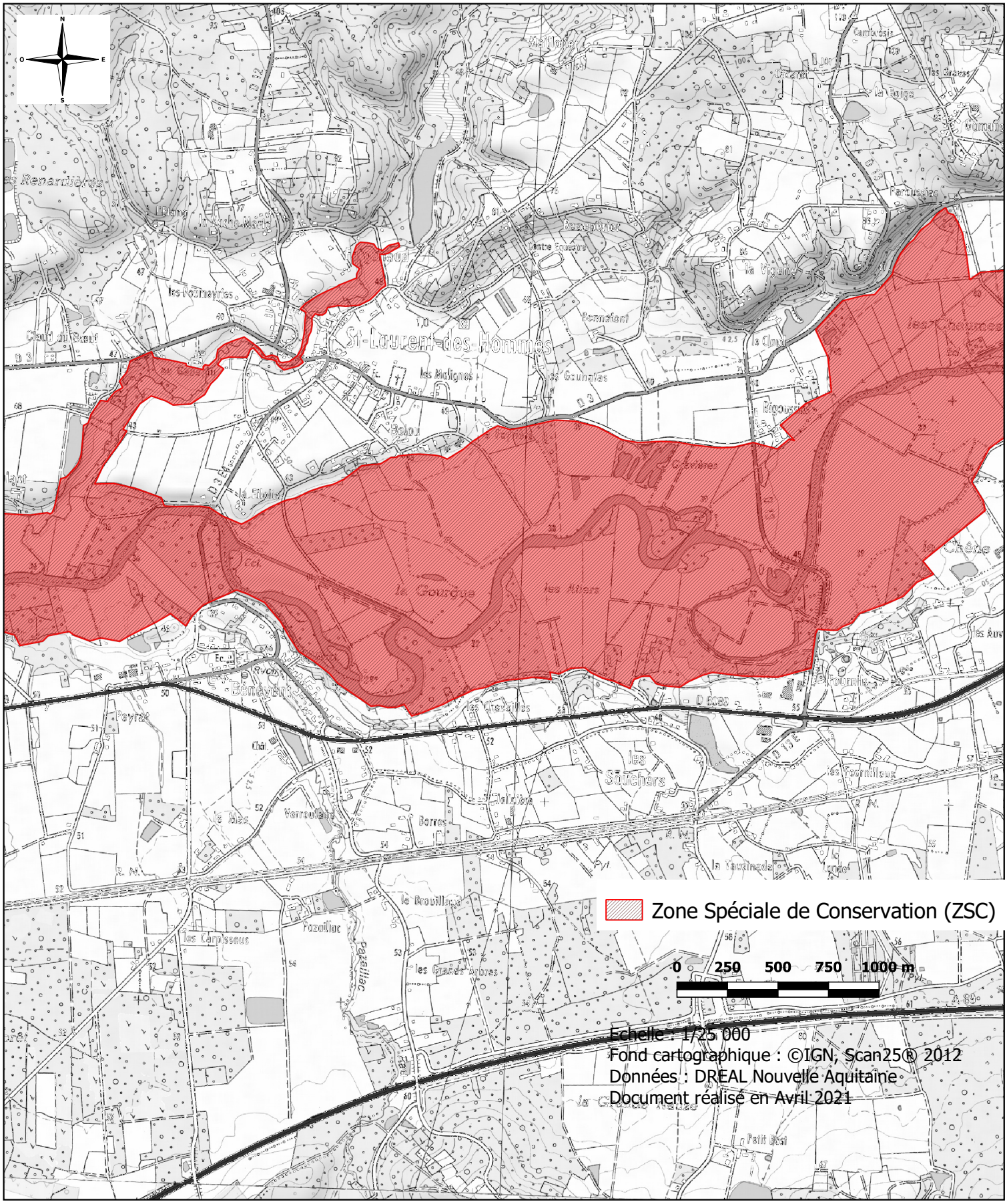
Carte n°11/17 (fond cartographique IGN Scan25) annexée à l'arrêté de modification de la ZSC