



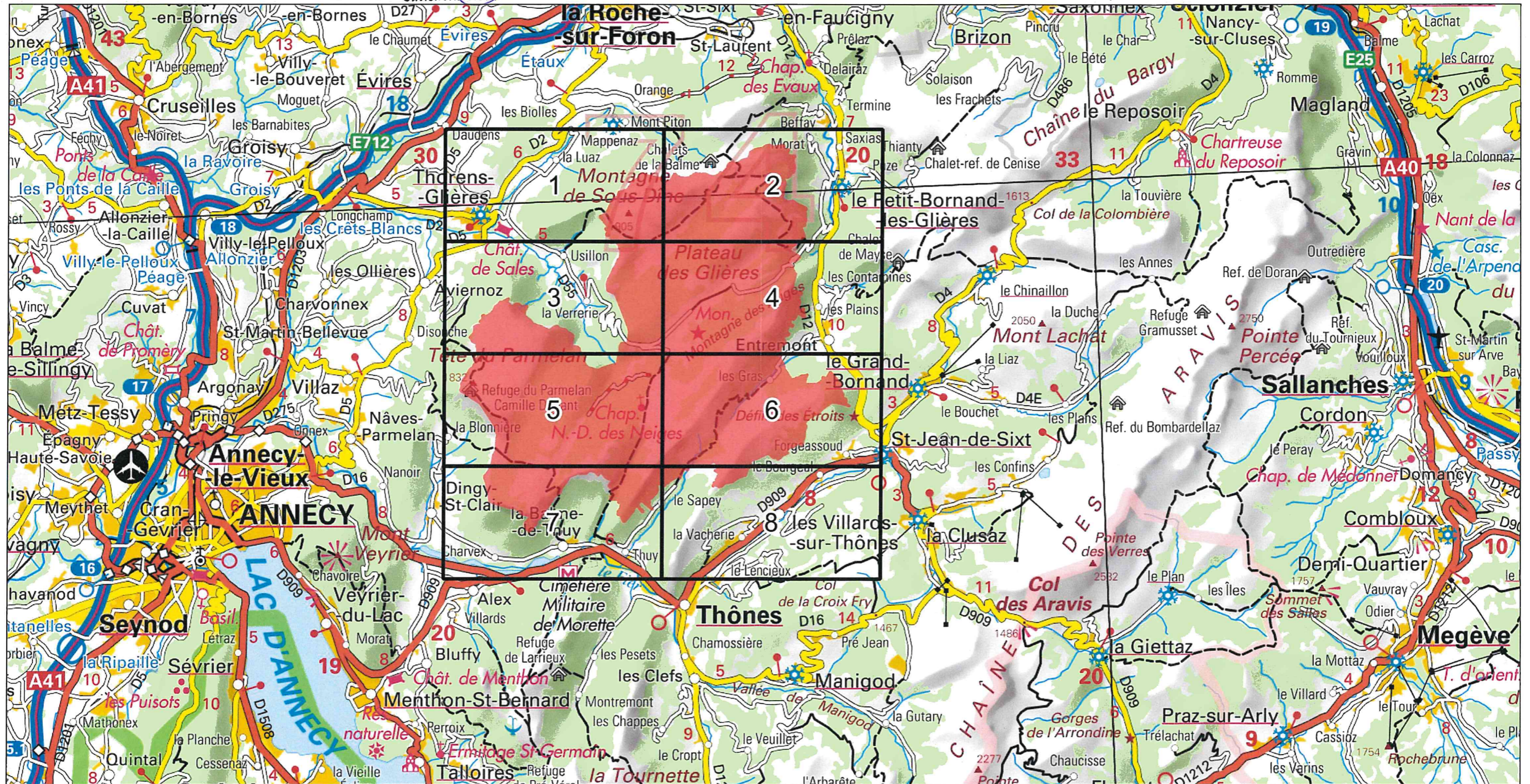
**MINISTÈRE  
DE LA TRANSITION  
ÉCOLOGIQUE**

Liberté  
Égalité  
Fraternité


**Site Natura 2000 : "LES FRETTES - MASSIF DES GLIERES" - FR8212009**  
Département Haute-Savoie, Région Auvergne-Rhône-Alpes

Carte d'assemblage au 1/ 170 000ème et 8 cartes au 1/25 000ème annexées à l'arrêté de modification de la Zone de Protection Spéciale (ZPS)

signé le :  
12 JUL. 2021  
Pour la Ministre et par délégation,  
Le Directeur de l'eau et de la biodiversité  
Olivier THIBAUT



Zone de Protection Spéciale (ZPS)



1/170 000ème

Fond : Scan 250 IGN © - Données DREAL Auvergne-Rhône-Alpes 2021

Auteur : DREAL Auvergne-Rhône-Alpes 16-03-2021



# Site Natura 2000 : "LES FRETTES - MASSIF DES GLIERES" - FR8212009

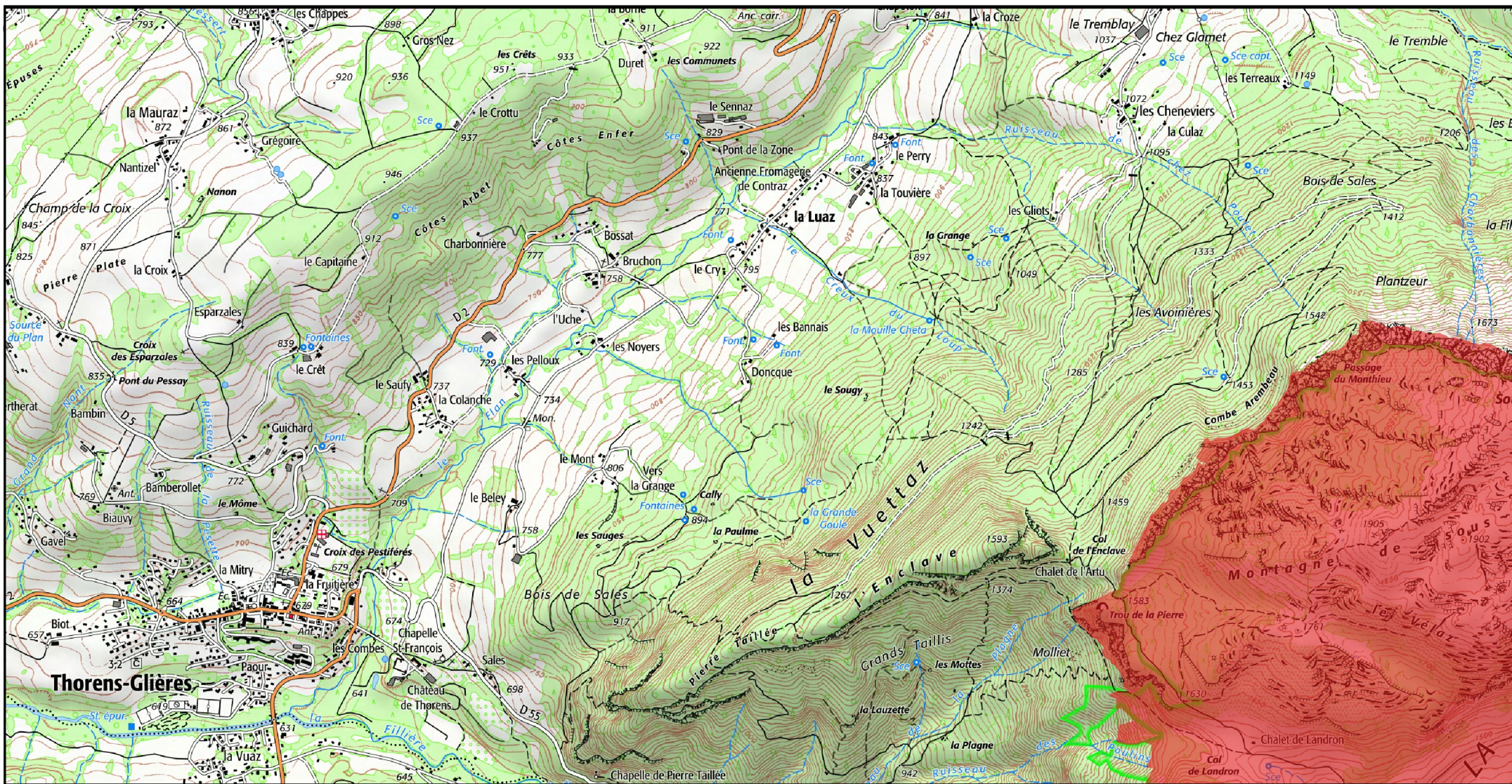
Département Haute-Savoie, Région Auvergne-Rhône-Alpes

MINISTÈRE  
DE LA TRANSITION  
ÉCOLOGIQUE


Carte 1/8 au 1/25 000ème annexée à l'arrêté de modification de la Zone de Protection Spéciale (ZPS)

Liberté  
Égalité  
Fraternité

1/8



Zone de Protection Spéciale (ZPS)



Fond : Scan 25 IGN © - Données DREAL Auvergne-Rhône-Alpes 2021  
1/25 000 ème  
Auteur : DREAL Auvergne-Rhône-Alpes 16-03-2021



# Site Natura 2000 : "LES FRETTES - MASSIF DES GLIERES" - FR8212009

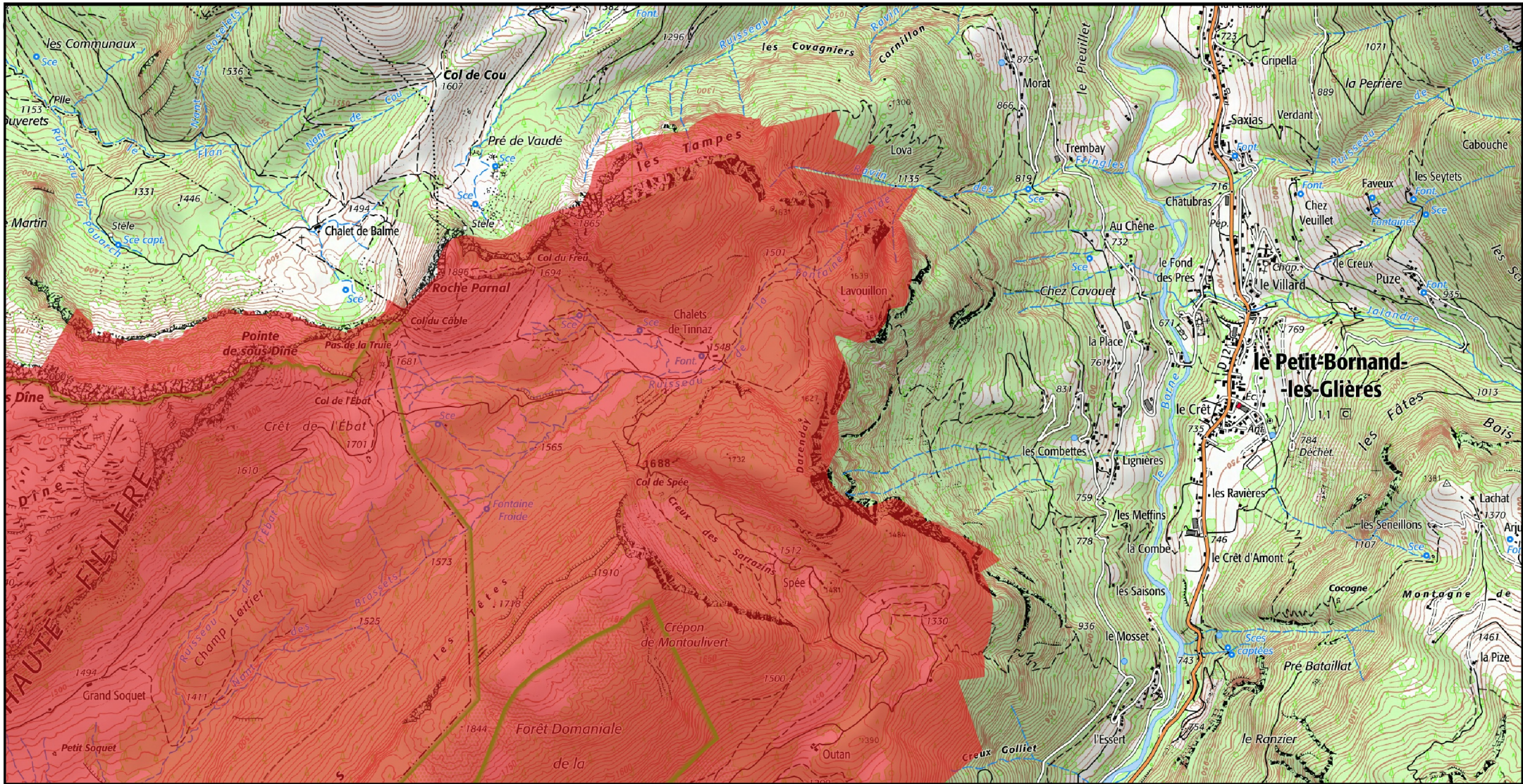
Département Haute-Savoie, Région Auvergne-Rhône-Alpes

Carte 2/8 au 1/25 000ème annexée à l'arrêté de modification de la Zone de Protection Spéciale (ZPS)


**MINISTÈRE  
DE LA TRANSITION  
ÉCOLOGIQUE**

Liberté  
Égalité  
Fraternité

2/8



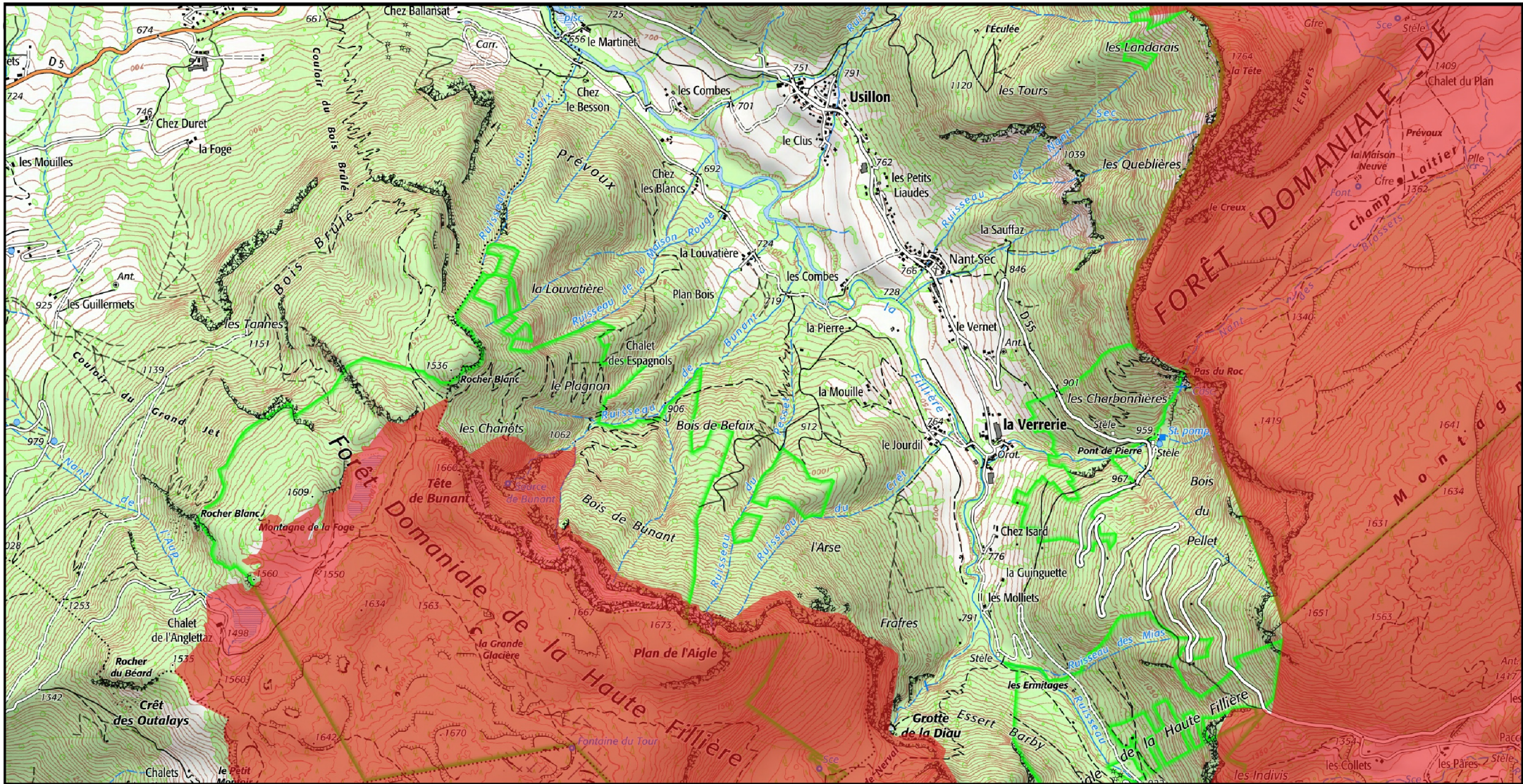
 Zone de Protection Spéciale (ZPS)




1/25 000 ème

Fond : Scan 25 IGN © - Données DREAL Auvergne-Rhône-Alpes 2021

Auteur : DREAL Auvergne-Rhône-Alpes 16-03-2021



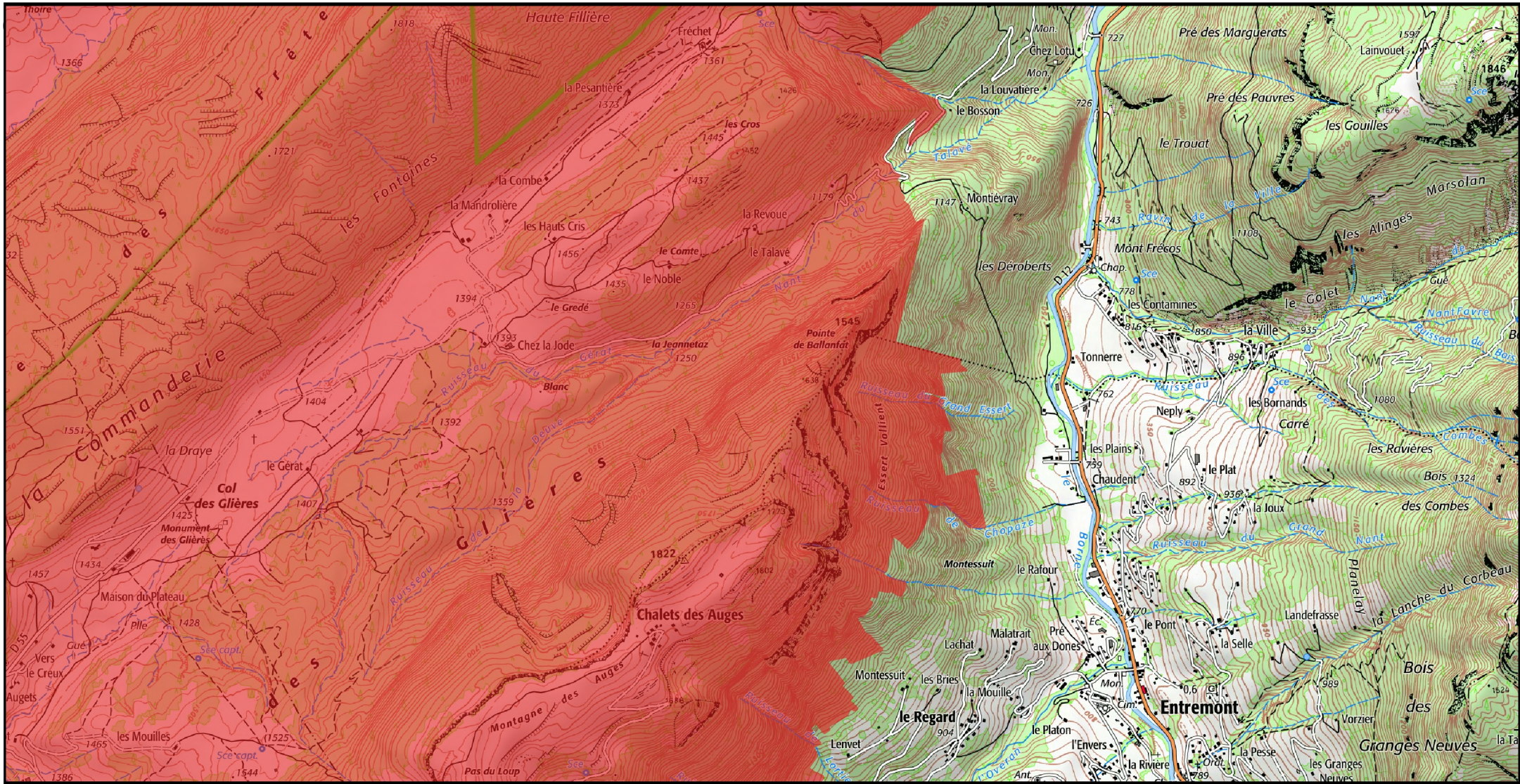
Zone de Protection Spéciale (ZPS)



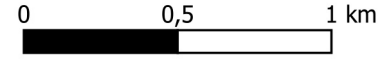
1/25 000 ème

Fond : Scan 25 IGN © - Données DREAL Auvergne-Rhône-Alpes 2021

Auteur : DREAL Auvergne-Rhône-Alpes 16-03-2021



 Zone de Protection Spéciale (ZPS)



1/25 000 ème

Fond : Scan 25 IGN © - Données DREAL Auvergne-Rhône-Alpes 2021  
Auteur : DREAL Auvergne-Rhône-Alpes 16-03-2021