



**MINISTÈRE  
DE LA TRANSITION  
ÉCOLOGIQUE**

Liberté  
Égalité  
Fraternité

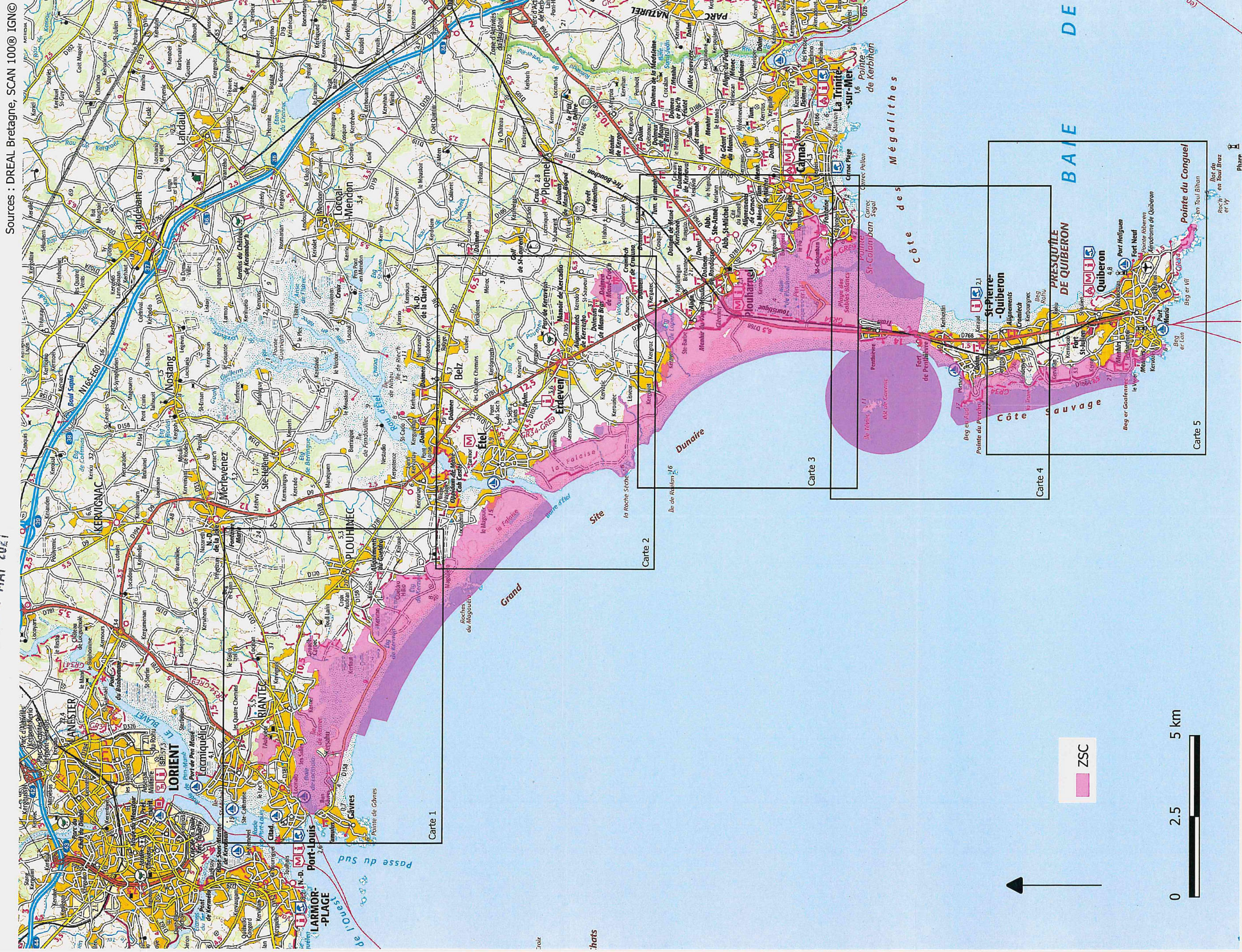
Modification du site Natura 2000 "Massif dunaire Gâvres-Quiberon et zones humides associées",  
Zone spéciale de conservation FR5300027 - Département du Morbihan

Carte d'assemblage au 1/100000 annexée à l'arrêté de désignation du site Natura 2000  
Signée le :

**25 MAI 2021**

Olivier THIBAUT

Le Directeur de l'administration, déléguation,  
Le Directeur de l'administration, déléguation,  
Le Directeur de l'administration, déléguation,

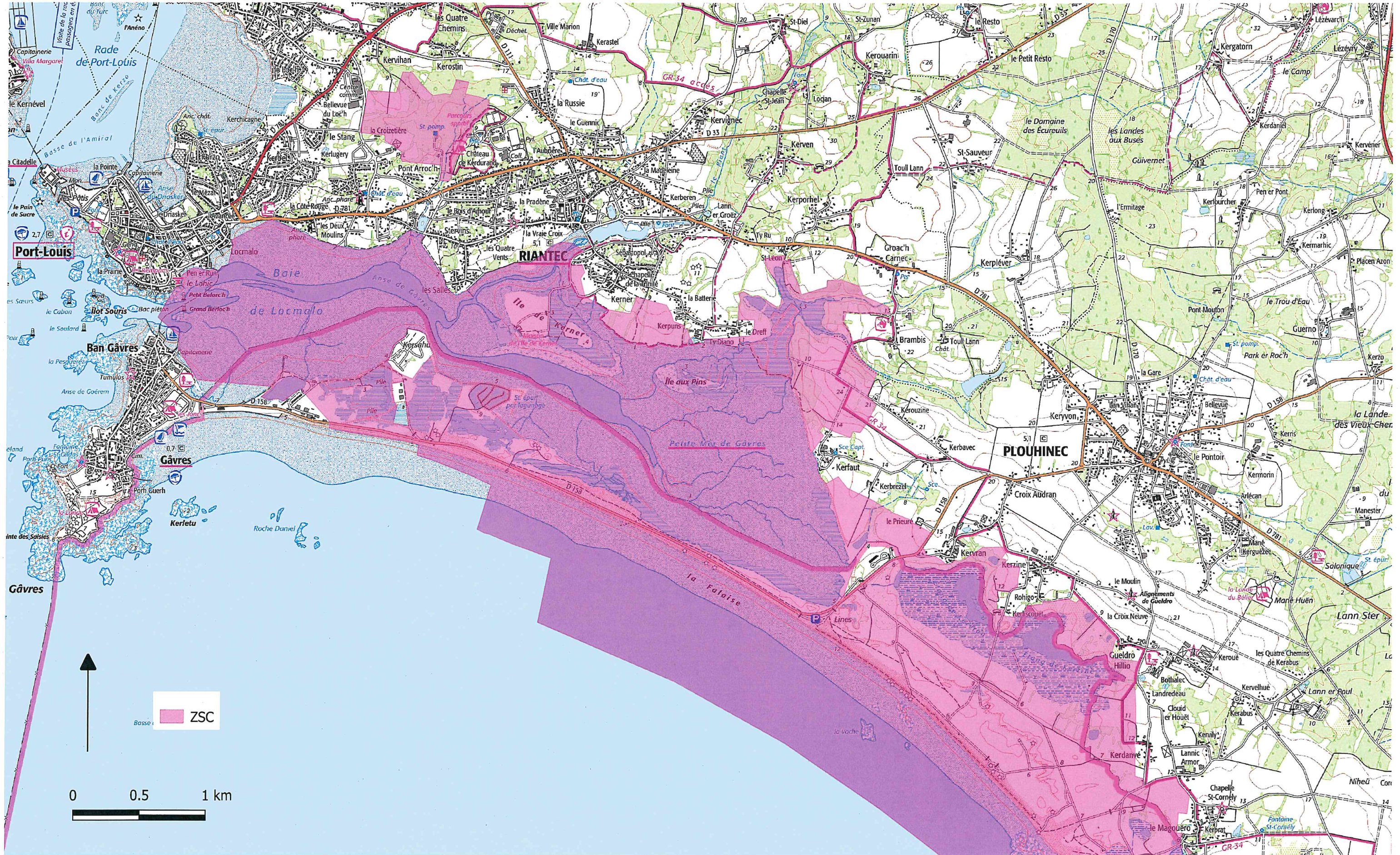






Carte au 1/25000 annexée à l'arrêté de désignation du site Natura 2000  
Signée le :

Sources : DREAL Bretagne, SCAN 25® IGN©

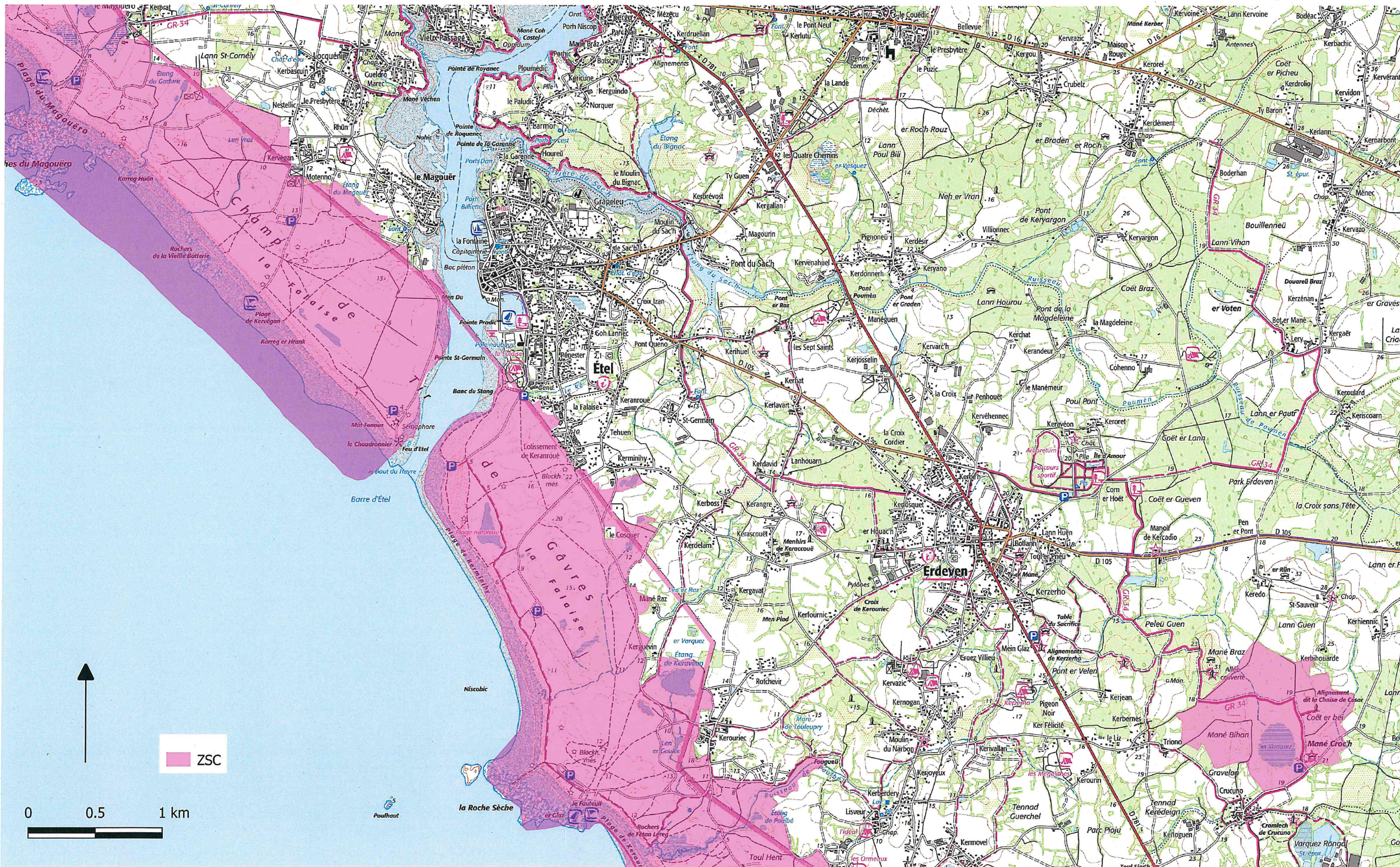






Carte au 1/25000 annexée à l'arrêté de désignation du site Natura 2000  
Signée le :

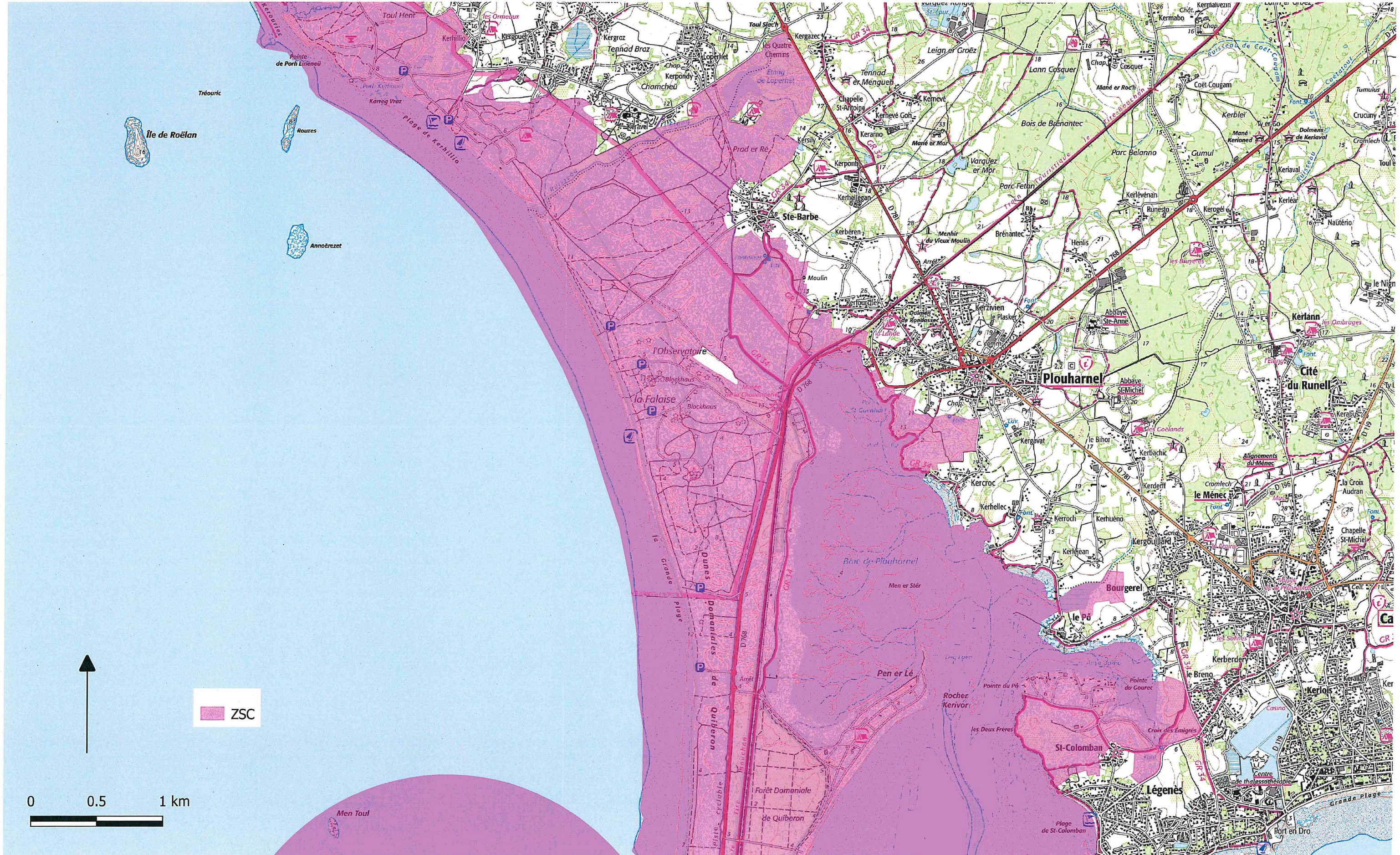
Sources : DREAL Bretagne, SCAN 25® IGN©





Carte au 1/25000 annexée à l'arrêté de désignation du site Natura 2000  
Signée le :

Sources : DREAL Bretagne, SCAN 25® IGN©





Carte au 1/25000 annexée à l'arrêté de désignation du site Natura 2000  
Signée le :

Sources : DREAL Bretagne, SCAN 25® IGN©

