Site Natura 2000 - Marais du Cotentin et du Bessin, Baie des Veys - FR2500088 - Région Normandie - Départements du Calvados et de la Manche
Carte N° 20/30 au 1/25 000 annexée à l'arrêté de modification de ZSC
Signé le:

MINISTÈRE
DE LA TRANSITION
ÉCOLOGIQUE
ET DE LA COHÉSION
DES TERRITOIRES
Liberté
Égalité
Fraternité

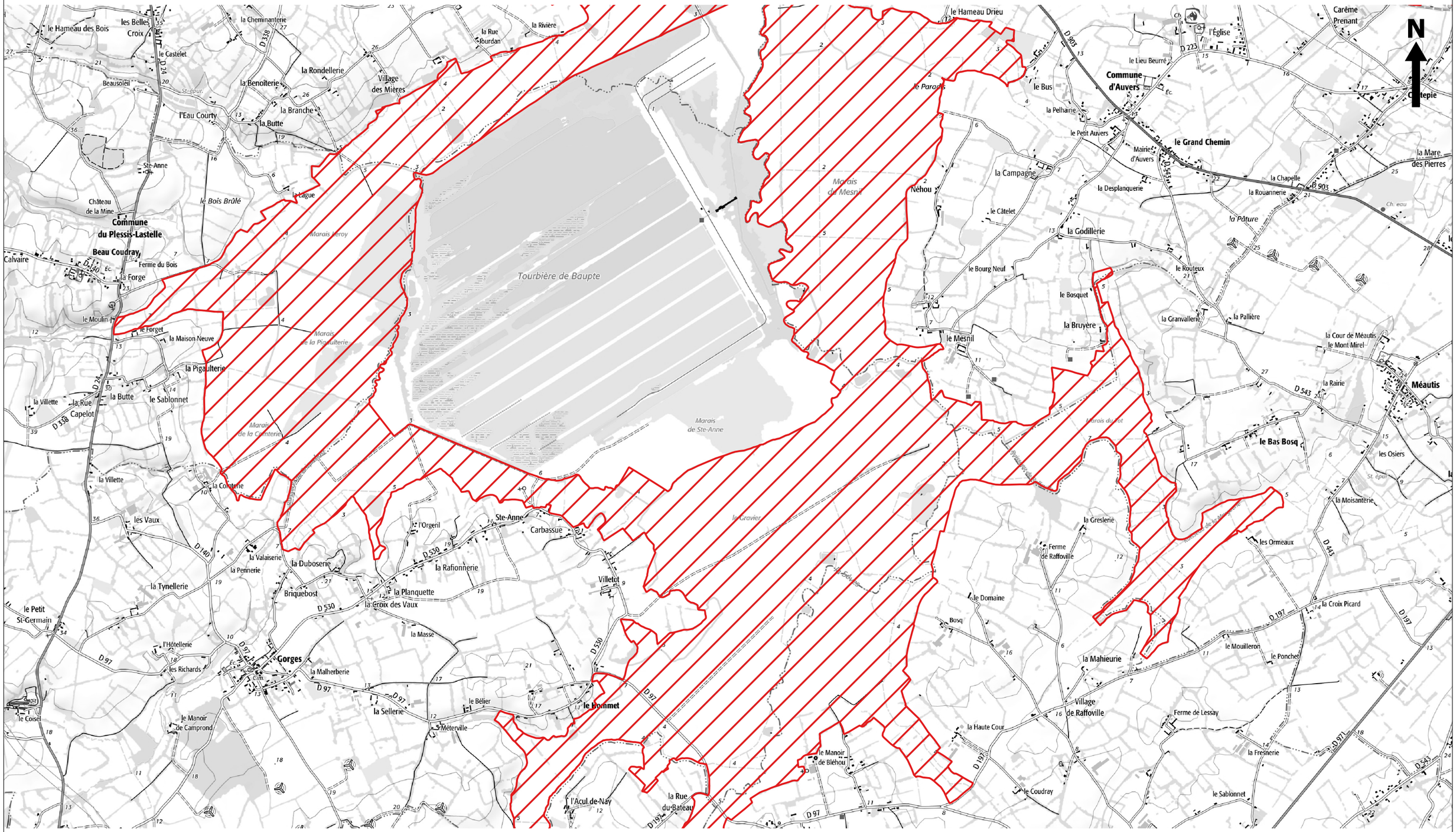

Zone spéciale de conservation

0 0.5 1 1.5 2 km

© IGN - SCAN Express 25
DREAL Normandie
Le 07/04/2021

Site Natura 2000 - Marais du Cotentin et du Bessin, Baie des Veys - FR2500088 - Région Normandie - Départements du Calvados et de la Manche
Carte N° 21/30 au 1/25 000 annexée à l'arrêté de modification de ZSC
Signé le:

MINISTÈRE
DE LA TRANSITION
ÉCOLOGIQUE
ET DE LA COHÉSION
DES TERRITOIRES
Liberté
Égalité
Fraternité

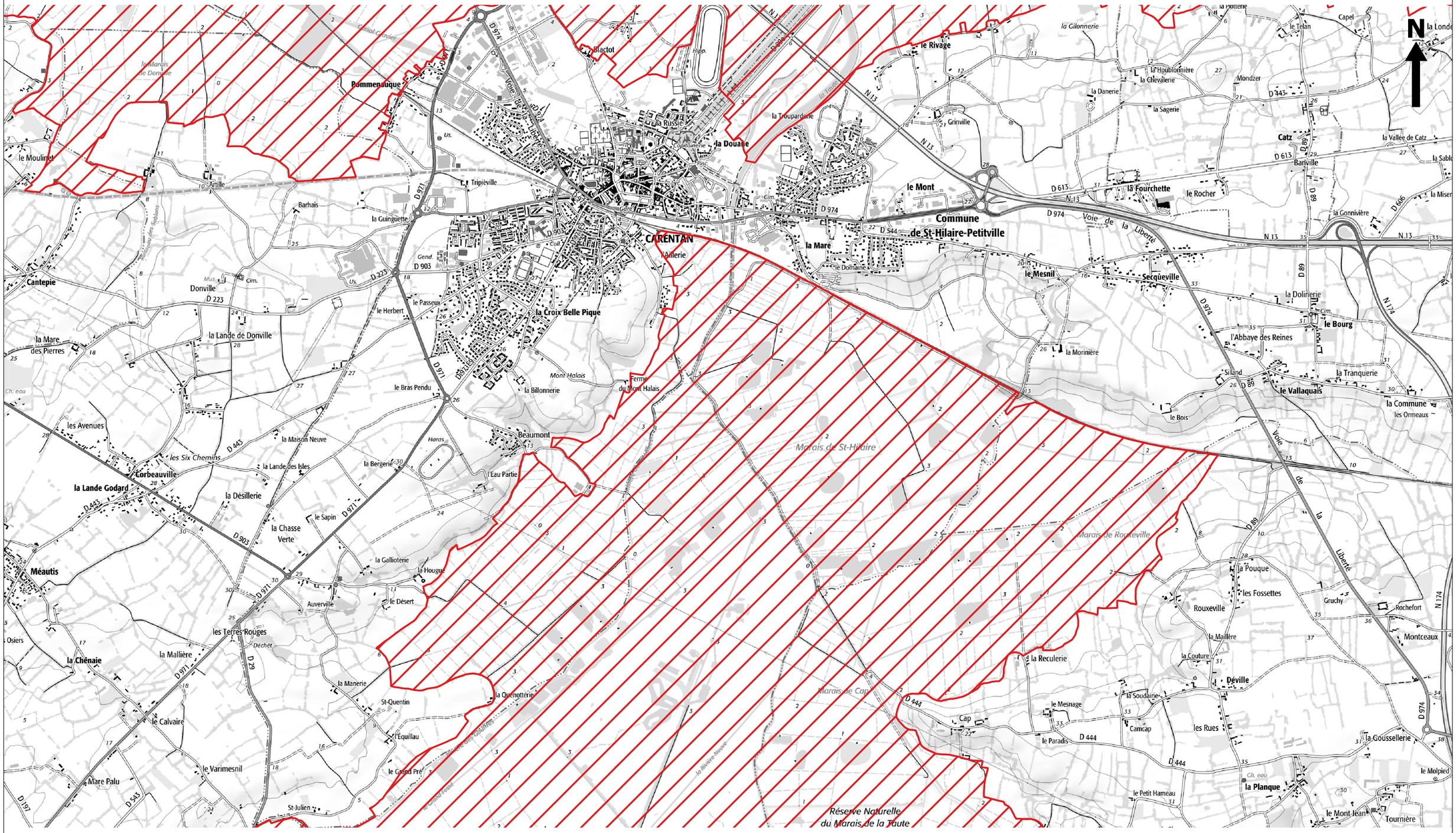

Zone spéciale de conservation

0 0.5 1 1.5 2 km

© IGN - SCAN Express 25
DREAL Normandie
Le 07/04/2021

Site Natura 2000 - Marais du Cotentin et du Bessin, Baie des Veys - FR2500088 - Région Normandie - Départements du Calvados et de la Manche
Carte N° 22/30 au 1/25 000 annexée à l'arrêté de modification de ZSC
Signé le:

MINISTÈRE
DE LA TRANSITION
ÉCOLOGIQUE
ET DE LA COHÉSION
DES TERRITOIRES
Liberté
Égalité
Fraternité

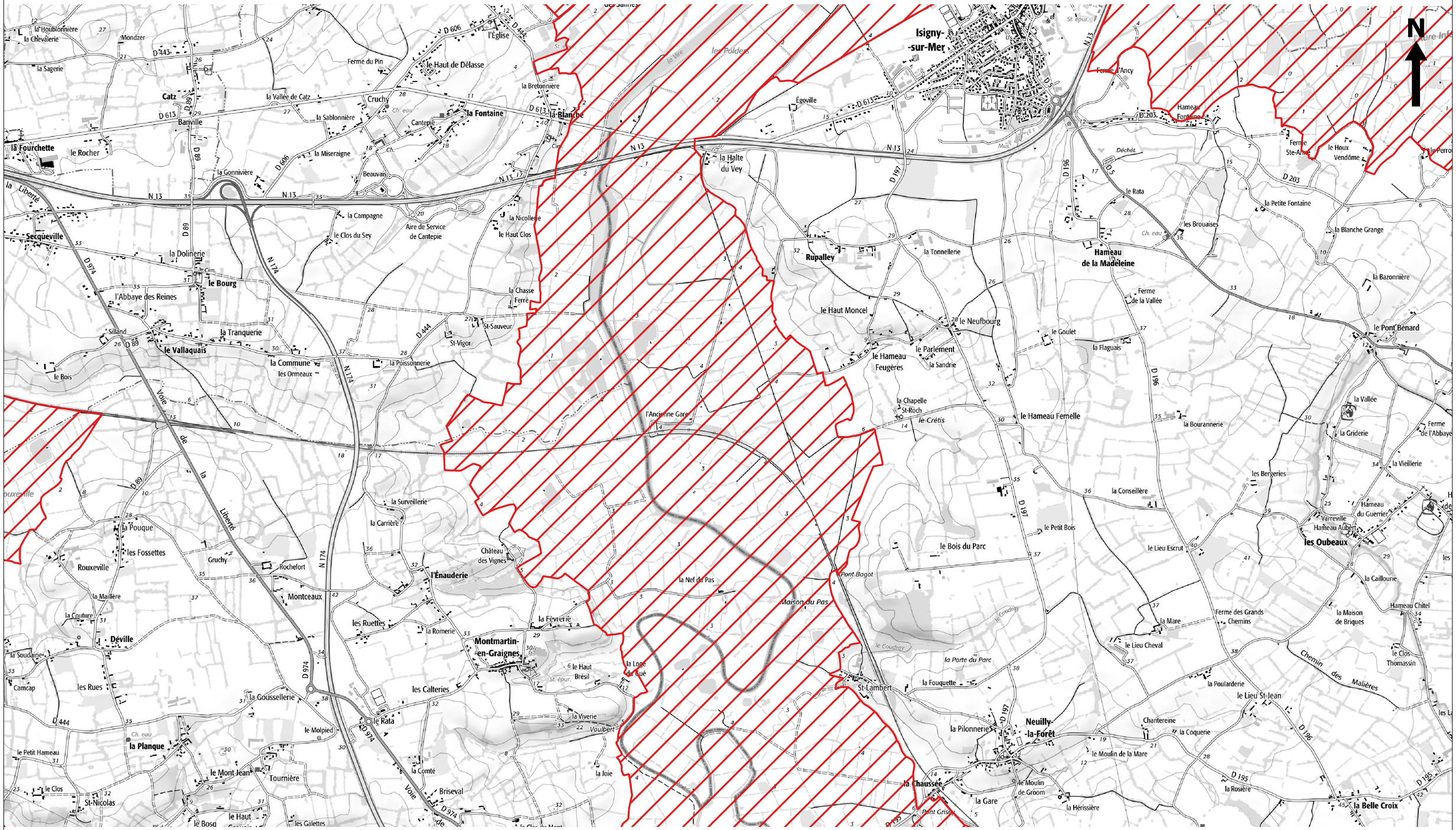

Zone spéciale de conservation

0 0.5 1 1.5 2 km

© IGN - SCAN Express 25
DREAL Normandie
Le 07/04/2021

Site Natura 2000 - Marais du Cotentin et du Bessin, Baie des Veys - FR2500088 - Région Normandie - Départements du Calvados et de la Manche
Carte N° 23/30 au 1/25 000 annexée à l'arrêté de modification de ZSC
Signé le:

MINISTÈRE
DE LA TRANSITION
ÉCOLOGIQUE
ET DE LA COHÉSION
DES TERRITOIRES
Liberté
Égalité
Fraternité

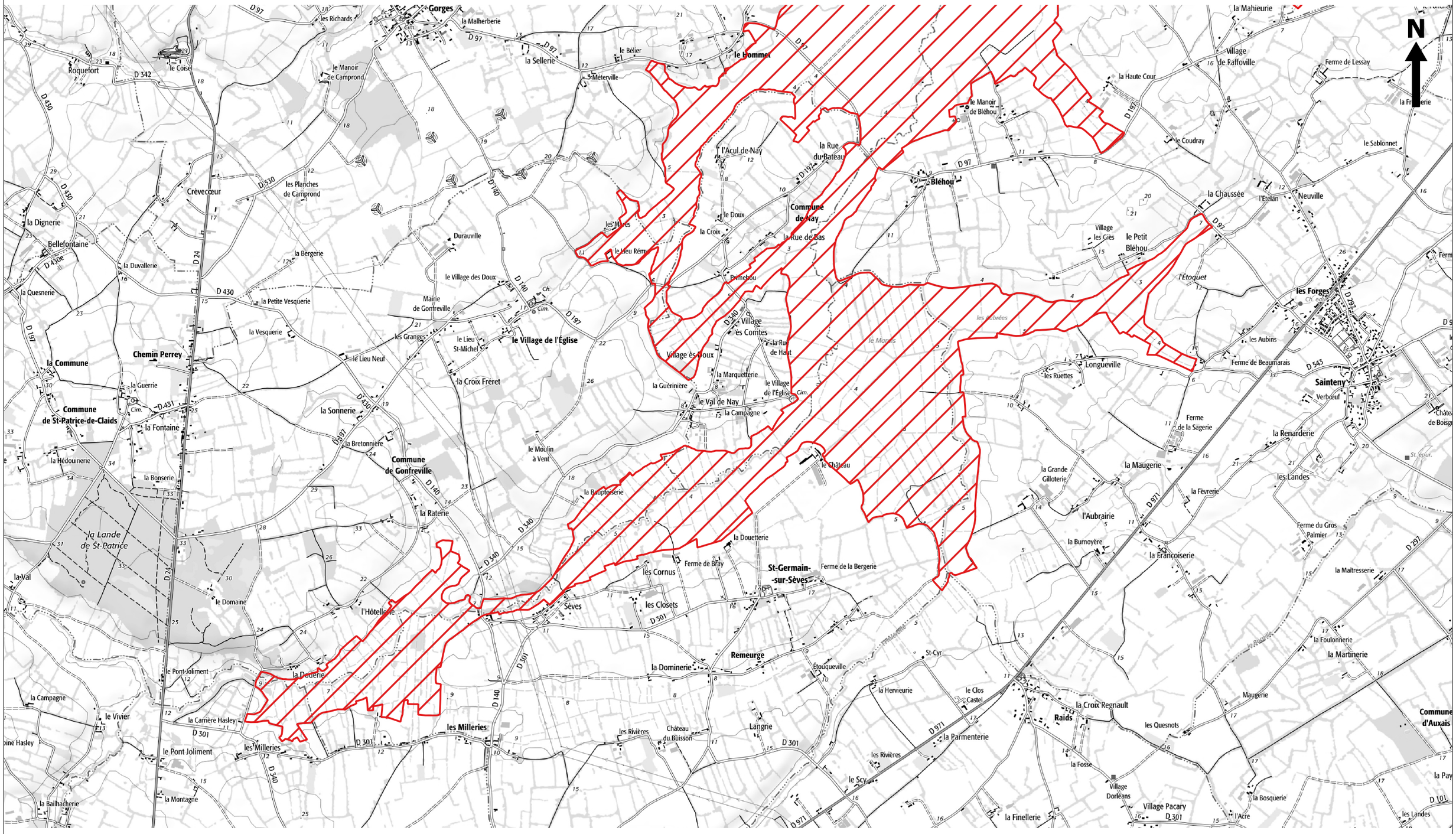

Zone spéciale de conservation

0 0.5 1 1.5 2 km

© IGN - SCAN Express 25
DREAL Normandie
Le 07/04/2021