



**MINISTÈRES
TRANSITION ÉCOLOGIQUE
COHÉSION DES TERRITOIRES
MER**

Liberté
Égalité
Fraternité

Site Natura 2000

Réseau de cavités à Minoptères de Schreibers en Franche-Comté (6 cavités)

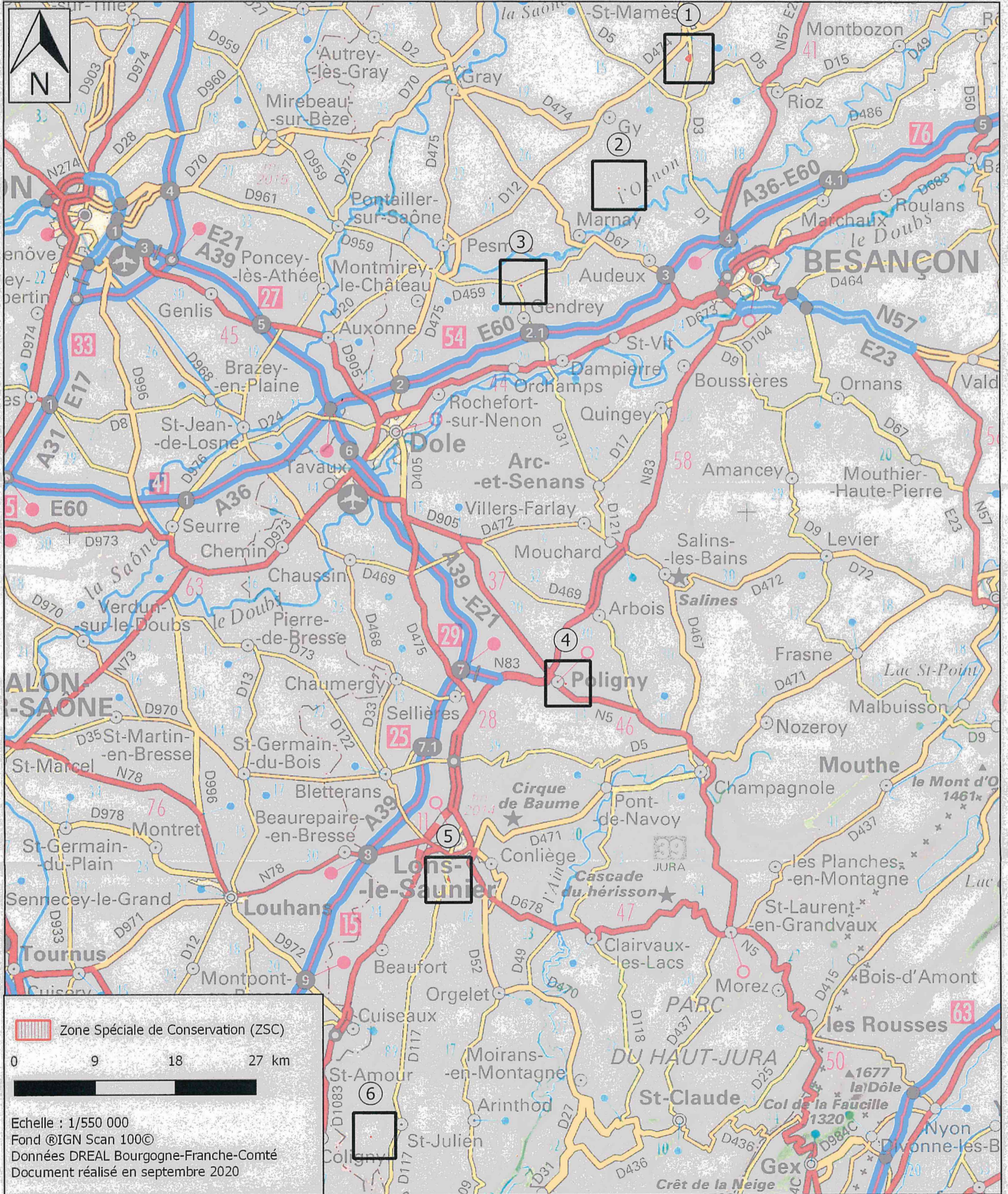
Zone spéciale de conservation FR4301351

Départements du Jura et de Haute-Saône

Carte d'assemblage au 1/550000 et 6 cartes au 1/25 000 annexées à l'arrêté de désignation du site Natura 2000

signée le : 05 JAN. 2023

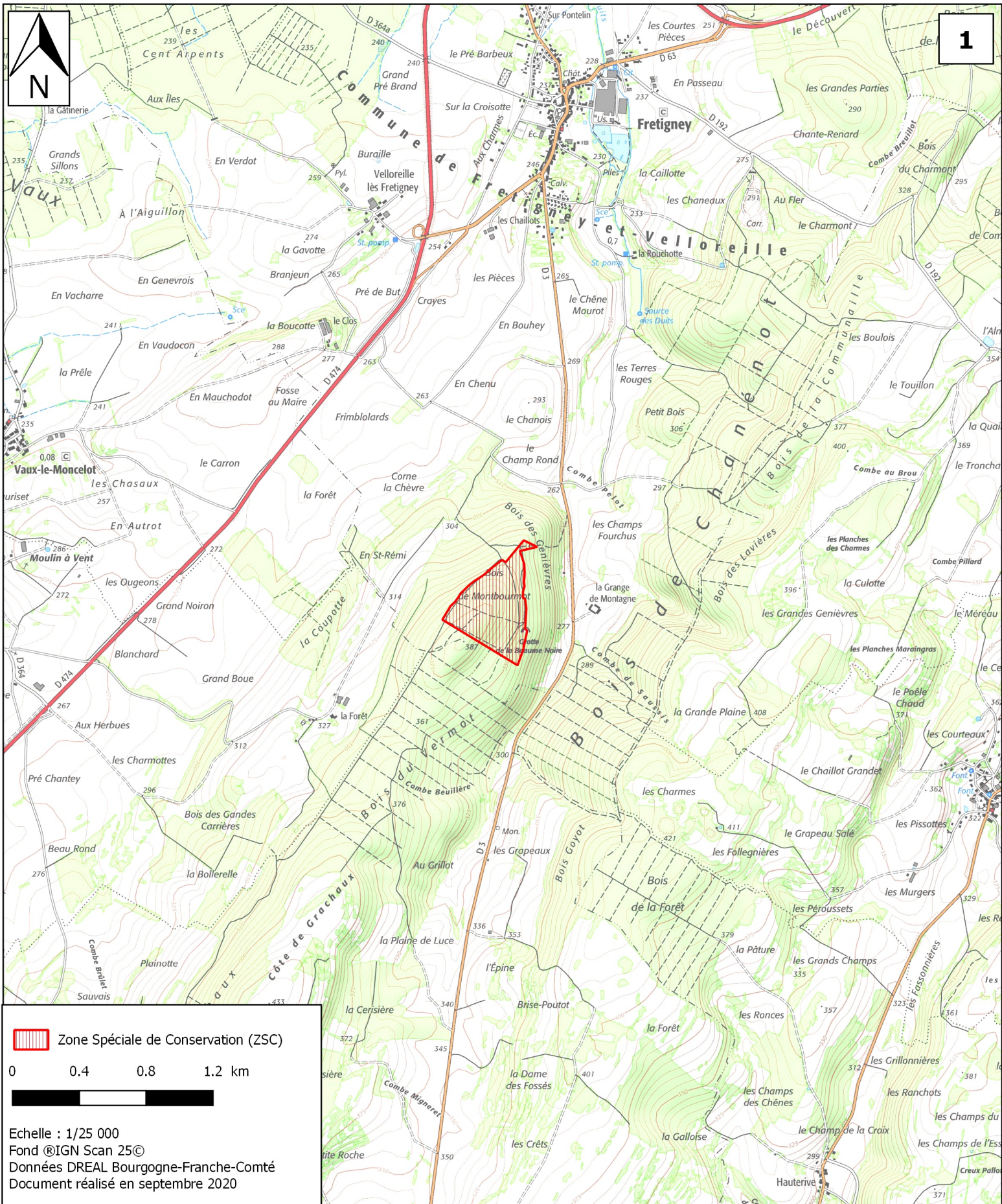
Pour l'État et par délégation,
Le Directeur de l'eau et de la biodiversité
Olivier THIBAUT



Zone Spéciale de Conservation (ZSC)

0 9 18 27 km

Echelle : 1/550 000
Fond ©IGN Scan 100©
Données DREAL Bourgogne-Franche-Comté
Document réalisé en septembre 2020





**MINISTÈRES
TRANSITION ÉCOLOGIQUE
COHÉSION DES TERRITOIRES
MER**

Liberté
Égalité
Fraternité

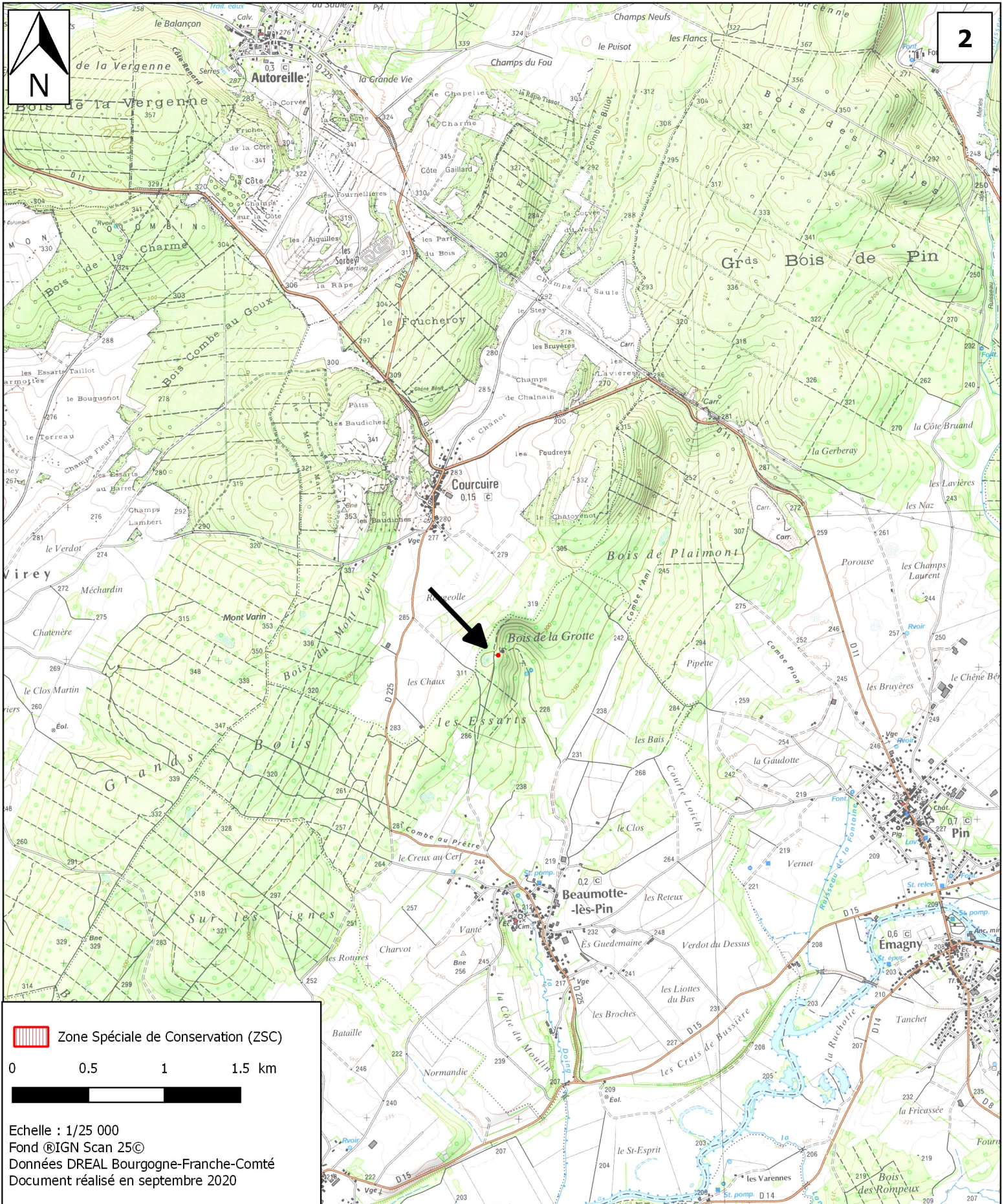
Site Natura 2000

Réseau de cavités à Minioptères de Schreibers en Franche-Comté (6 cavités)

Zone spéciale de conservation FR4301351

Départements du Jura et de Haute-Saône

Carte 2/6 au 1/25 000





**MINISTÈRES
TRANSITION ÉCOLOGIQUE
COHÉSION DES TERRITOIRES
MER**

Liberté
Égalité
Fraternité

Site Natura 2000

Réseau de cavités à Minoptères de Schreibers en Franche-Comté (6 cavités)

Zone spéciale de conservation FR4301351

Départements du Jura et de Haute-Saône

Carte 3/6 au 1/25 000

