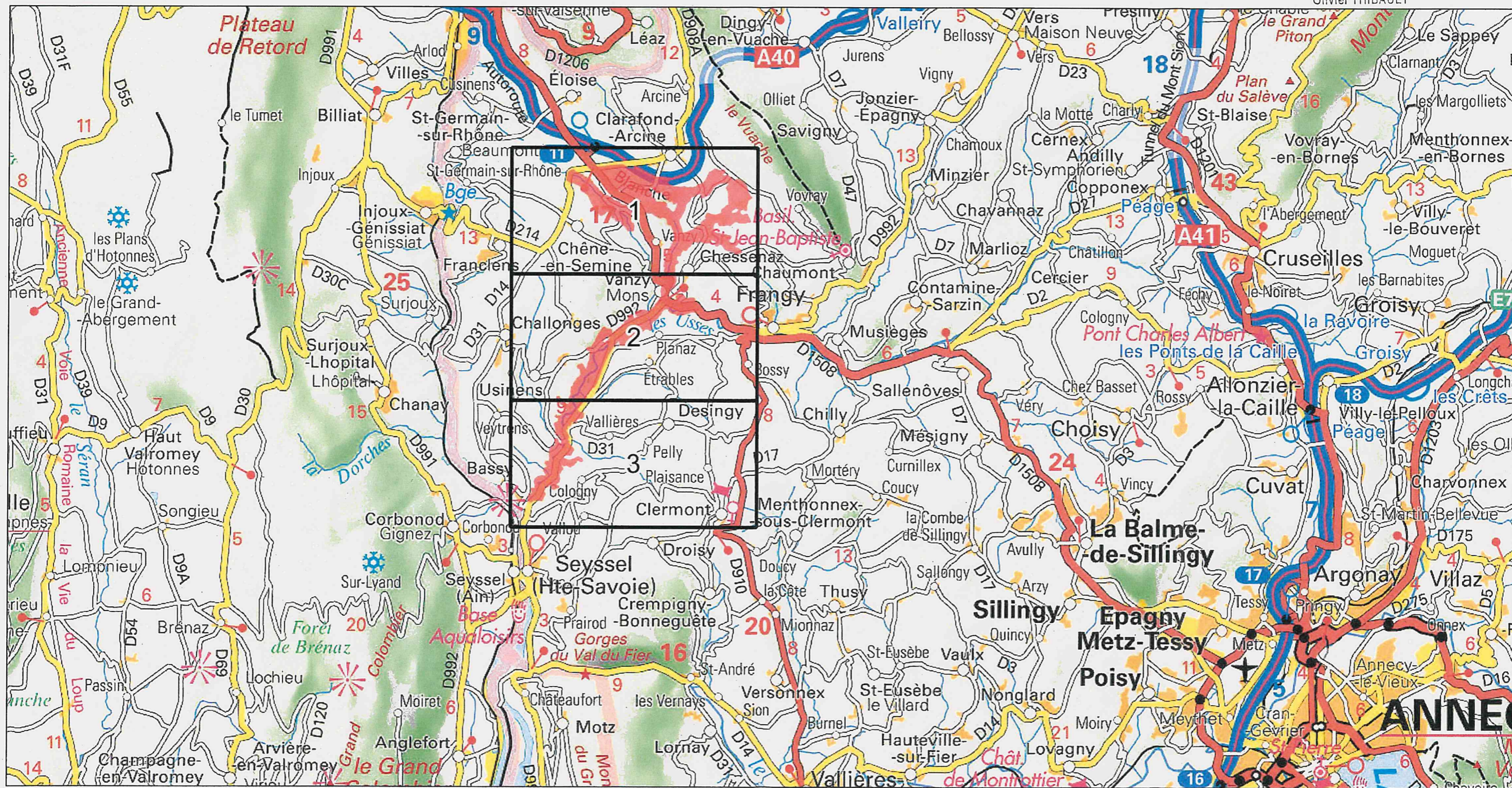


signé le :


par le ministre et par délégation,
Le Directeur de l'eau et de la biodiversité

10/5 JAN. 2023

Olivier THIBAULT



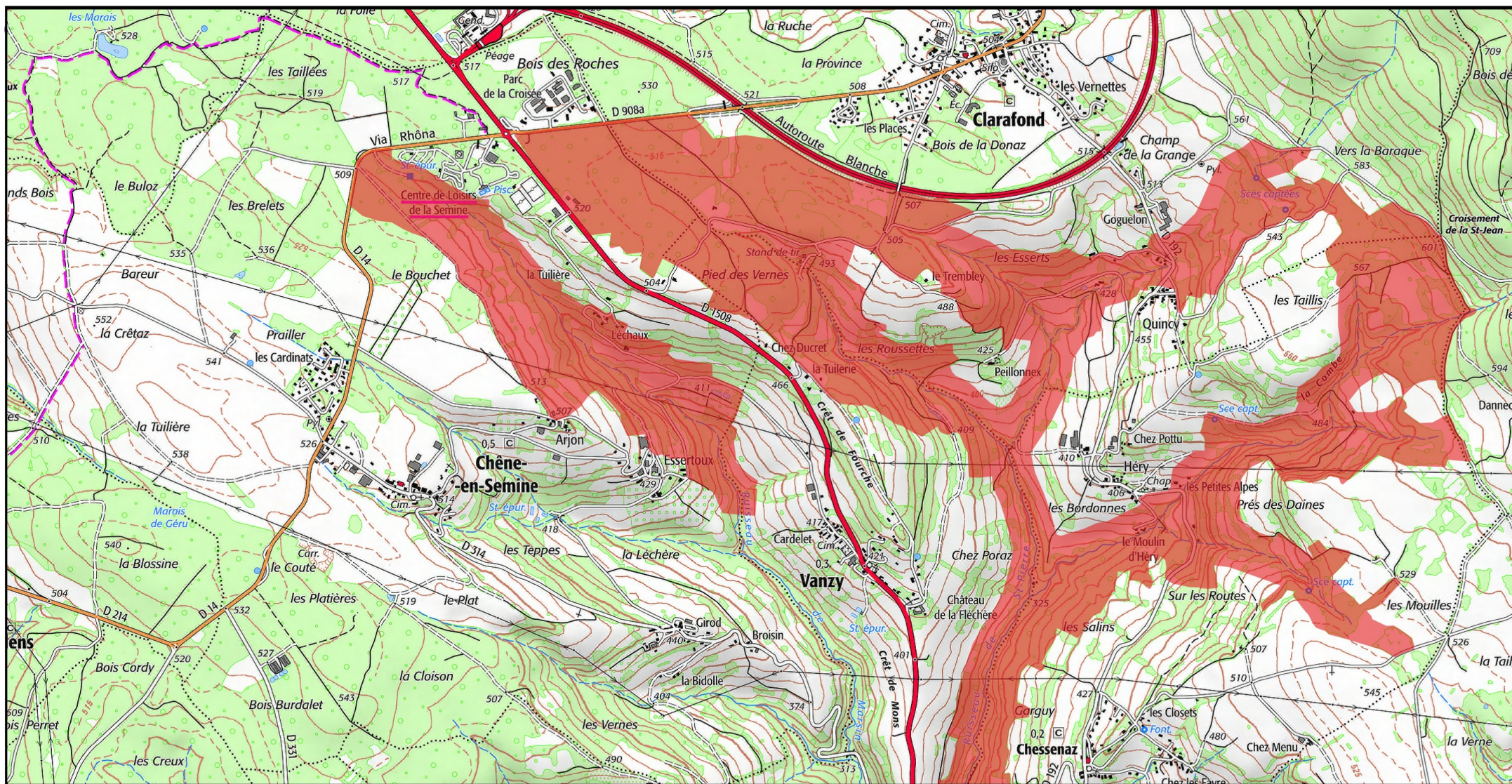
Zone spéciale de conservation (ZSC)




1/150 000ème

Fond : Scan 250 IGN © - Données DREAL Auvergne-Rhône-Alpes 2022

Auteur : DREAL Auvergne-Rhône-Alpes 08-07-2022



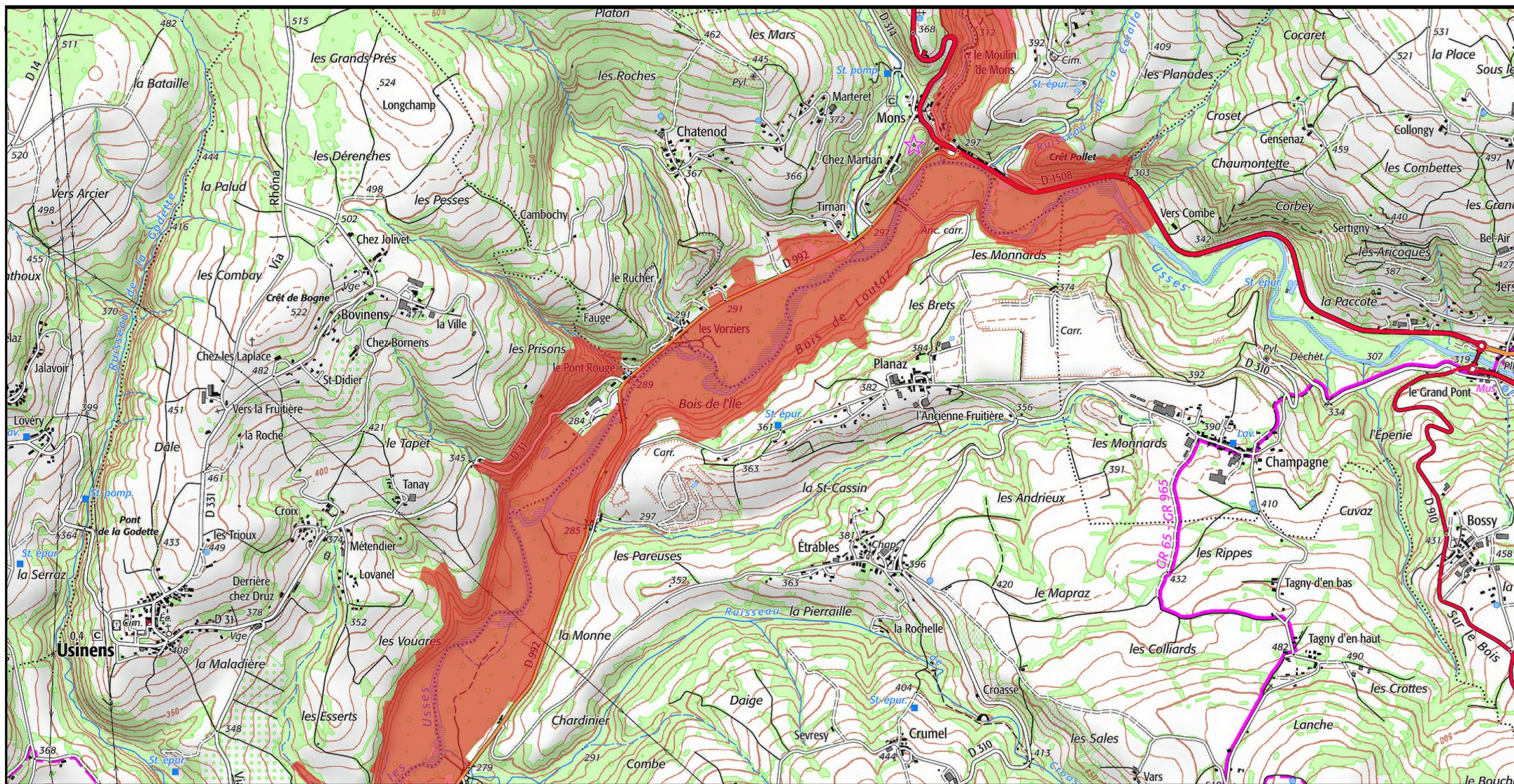
Zone spéciale de conservation (ZSC)



1/25 000 ème

Fond : Scan 25 IGN © - Données DREAL Auvergne-Rhône-Alpes 2022

Auteur : DREAL Auvergne-Rhône-Alpes 08-07-2022



Zone spéciale de conservation (ZSC)

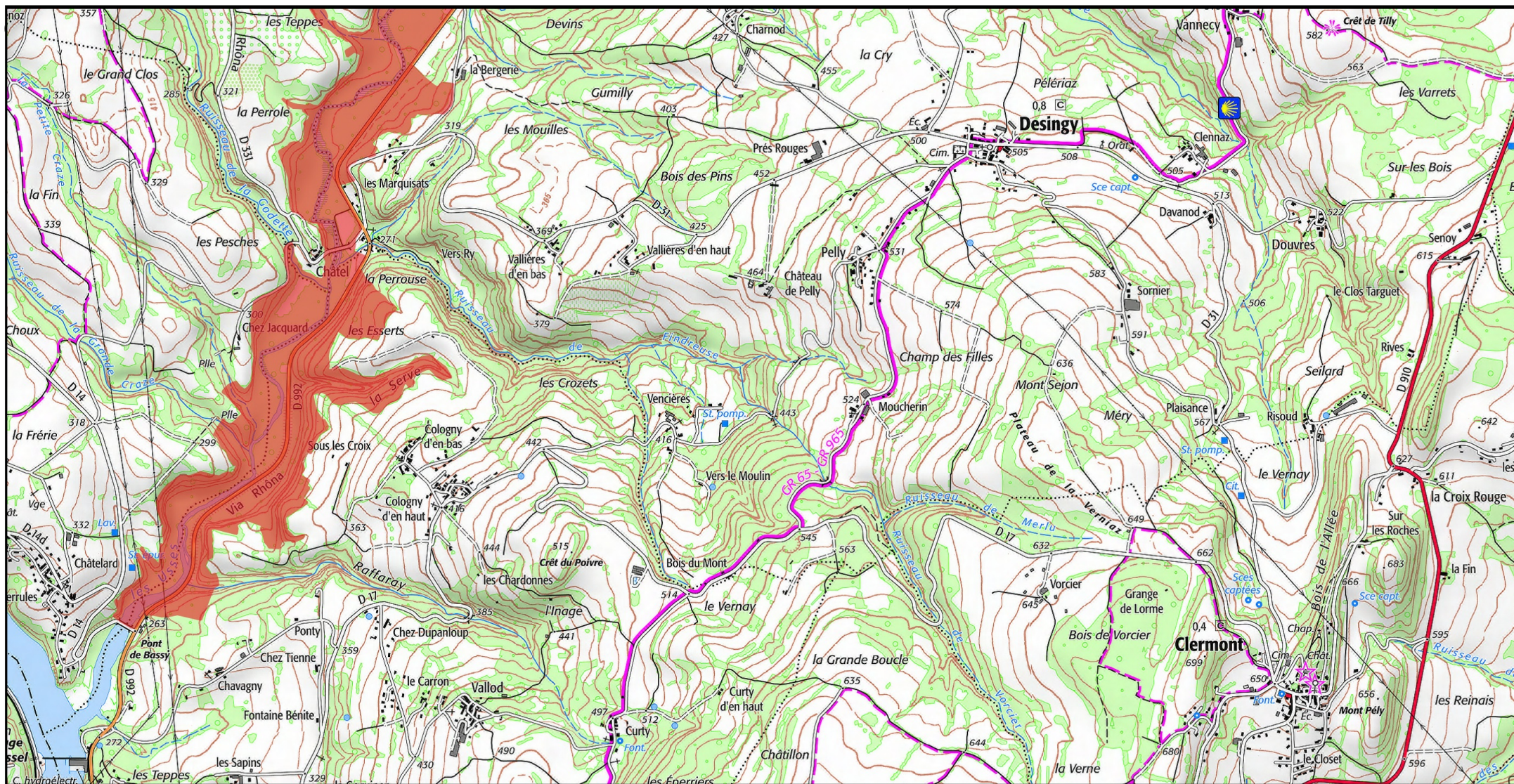


0 0,5 1 km

1/25 000 ème

Fond : Scan 25 IGN © - Données DREAL Auvergne-Rhône-Alpes 2022

Auteur : DREAL Auvergne-Rhône-Alpes 08-07-2022



Zone spéciale de conservation (ZSC)



0 0,5 1 km

1/25 000 ème

Fond : Scan 25 IGN © - Données DREAL Auvergne-Rhône-Alpes 2022

Auteur : DREAL Auvergne-Rhône-Alpes 08-07-2022