

SCHÉMA DIRECTEUR DE SIGNALISATION D'A406 et RCEA		A406	Décision Ministérielle du	OBSERVATIONS
SENS 1 ALLER : MÂCON - MOULINS		↑ SENS 2 RETOUR : MOULINS - MÂCON		
Mentions de filante	Mentions de sortie	Echangeur	Mentions de filante	Mentions de sortie
			((GENÈVE)) ((BOURG EN B.))	CHÂTILLON S/ CH. VONNAS* REPLONGES* PONT DE VEYLE S8
PARIS péage			GENÈVE BOURG EN B. PONT DE VEYLE péage	LYON VILLEFRANCHE 1/2 S BOURG EN B. MÂCON-CENTRE parc d'activités MÂCON Saône
MOULINS MONTCEAU LES M.	MACON-SUD parc d'activités MÂCON Saône		GENÈVE MÂCON-CENTRE	Application du SD d'A406 repiquage Ajout itinéraires catégoriels
NEVERS MOULINS MONTCEAU LES M.	PARIS péage LYON VILLEFRANCHE 1/2 S péage VINZELLES		GENÈVE MÂCON-CENTRE	Application du SD d'A406 repiquage Sens 2 : Filante passée en vert + ajout itinéraire catégoriel
MÂCON-LOCHÉ T.G.V.	VINZELLES	Bretelle de l'échangeur n°29 d'A6 - RD169		Sens 2 D70 Mâcon transit interdit suivre: PARIS péage
NEVERS MOULINS MONTCEAU LES M.	CHARNAY LES M. 		 GENÈVE MÂCON	Limite concession APRR
CHAROLLES CLUNY				

Les mentions entre double parenthèse (...) en filante signifient que la mise en place de cette signalisation est facultative.








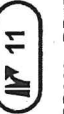

SDS RCEA fiche d'itinéraire

- 2 007 -

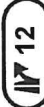





5 JUL. 2023

SCHEMA DIRECTEUR DE SIGNALISATION DE LA RCEA		R.C.E.A. branche sud RN79	Décision Ministerielle du		OBSERVATIONS
↓ SENS 1 ALLER : MÂCON - MOULINS			↑ SENS 2 RETOUR : MOULINS - MÂCON		
Mentions de filante	Mentions de sortie	Echangeur	Mentions de filante	Mentions de sortie	
NEVERS MOULINS MONTCEAU LES M. CHAROLLES CLUNY	CHARNAY LES M. MÂCON-LOCHÉ T.G.V. rseau DIR-CE	3 (VC1)	A6 - A406 GENÈVE MÂCON	MÂCON-LOCHÉ T.G.V.	Limite concession APRR
((NEVERS)) ((MOULINS)) ((MONTCEAU LES M.)) ((CHAROLLES)) ((CLUNY))	PRISSÉ LA ROCHE VINEUSE PIERRECLOS	4 (RD17)	A6 - A406 GENÈVE MÂCON	CHARNAY LES M. PRISSÉ LA ROCHE VINEUSE PIERRECLOS	
NEVERS MOULINS CHAROLLES	MONTCEAU LES M. CLUNY	5 (RD980)			
((NEVERS)) ((MOULINS)) ((CHAROLLES))	TRAMAYES (2) STE CÉCILE (1)	6 (RD17)	GENÈVE MÂCON	CLUNY TRAMAYES (2) STE CÉCILE (1)	(1) P.I.L. validé à la DM du 21/01/2002 (2) Tramayes: repiquage sur Cluny-Tramayes
((NEVERS)) ((MOULINS)) ((CHAROLLES))	MATOUR NAVOUR S/ GROSNE CLERMANN	7 (RD121-RD987)	((GENÈVE)) ((MÂCON)) ((CLUNY))	MATOUR NAVOUR S/ GROSNE CLERMANN	

2 1017 5053




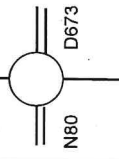






SCHEMA DIRECTEUR DE SIGNALISATION DE LA RCEA		R.C.E.A. RN 79	Décision Ministérielle du		OBSERVATIONS
↓ SENS 1 ALLER : MÂCON - MOULINS		↑ SENS 2 RETOUR : MOULINS - MÂCON			
Mentions de filante	Mentions de sortie	Echangeur	Mentions de filante	Mentions de sortie	
NEVERS MOULINS CHAROLLES	DOMPIERRE LES OR. TRIVY (1)	 (RD41)	GENÈVE MÂCON	DOMPIERRE LES OR. TRIVY (1)	(1) P.I.L. validé à la DM du 21/01/2002
((NEVERS)) ((MOULINS)) ((CHAROLLES))	 SUIN (1) VEROSVRES (1)	 (RD121-RD321)	((GENÈVE)) ((MÂCON))	VEROSVRES (1)	(1) P.I.L. validé à la DM du 21/01/2002
NEVERS MOULINS CHAROLLES	 ST BONNET DE J. BEAUBERY (1)	 (RD79)	((GENÈVE)) ((MÂCON))	BEAUBERY (1)	(1) P.I.L. validé à la DM du 21/01/2002
 ST BONNET DE J. ((NEVERS)) ((MOULINS)) ((CHAROLLES))	 ST BONNET DE J. VENDENESSE LES CH. LA FOURCHE	 (RD983 - RD17)	GENÈVE MÂCON	ST BONNET DE J.  SUIN (1)	(1) P.I.L. validé à la DM du 21/01/2002

5 JUIL 2023

SCHEMA DIRECTEUR DE SIGNALISATION DE LA RCEA		R.C.E.A. RN 79	Décision Ministérielle du		OBSERVATIONS
↓ SENS 1 ALLER : MÂCON - MOULINS		↑ SENS 2 RETOUR : MOULINS - MÂCON			
Mentions de filante	Mentions de sortie	Echangeur	Mentions de filante	Mentions de sortie	
NEVERS MOULINS	CHAROLLES-EST	 (RD17)	((GENÈVE)) ((MÂCON))	VENDENESSE LES CH. CHAROLLES-EST	D70 dans les 2 sens prochaine sortie : pôle d'activités du Charolais
LA CLAYETTE CHAROLLES-OUEST					
((NEVERS)) ((MOULINS))	LA CLAYETTE CHAROLLES-OUEST	 (RD17)	GENÈVE MÂCON CHAROLLES-EST	LA CLAYETTE CHAROLLES-OUEST	
((PARAY LE M.))					
NEVERS MOULINS	PARAY LE M.-EST	 (D979 - RD 248)	GENÈVE MÂCON CHAROLLES	PARAY LE M.-EST	Sens 2 nouvelle sortie:
PARAY LE M.-CENTRE					
 NEVERS (3)  MOULINS (3)  VICHY	CHALON SIS. (2) LE CREUSOT (4) MONTCEAU LES M. (1)	Bifurcation RN79 / RN70	GENÈVE (3) MÂCON CHAROLLES	CHALON S/S. MONTCEAU LES M. LE CREUSOT (4) Bis PARIS DIJON	(1) Repiquage sur Moulins - Montceau les M. CHALON (2) Repiquage liaisons MOULINS - CHALON (3) Repiquage GENÈVE depuis l'A40 validé en DM du 21/01/2003 (4) Repiquage LE CREUSOT (e) symbole S.C.T.T. à rajouter à l'ouverture de la section consignée Digoin-A40
PARAY LE M.-CENTRE					


5-2 JUIL 2023

- 5 JULI 2023

SCHEMA DIRECTEUR DE SIGNALISATION DE LA RCEA		R.C.E.A. Branche Nord RN80		Décision Ministérielle du		OBSERVATIONS
		Giratoire				
Branche de sortie vers N80	Branche de sortie vers D906 (nord)	Giratoire à niveau vers D906 Nord N80 vers D906 Sud	Branche de sortie vers D673	Branche de sortie vers D906 (sud)		D70 à implanter sur branches opportunes: 
 A6	 CHALON S/S. -CENTRE		 DOLE	BOURG EN B. MÂCON		
MOULINS	ST RÉMY		LONS LE SAUNIER	TOURNAUS		
MONTCEAU LES M.			BEAUNE			
LE CREUSOT			CHALON S/S.-NORD			
CLUNY			ST MARCEL			
			Z.I. SUD			
↓ SENS 1 ALLER : CHALON - MOULINS						
Branche de sortie vers N80 (Ouest)	Branche de sortie vers A6	Giratoire à niveau Raccordement échangeur n°25 d'A6	Branche de sortie vers N80 (Est)	Branche de sortie vers A6		Sens 2 : panneau D70 :  Traversée Interdite de Chalons sur Saône suivre A6
MOULINS	PARIS		CHALON S/S.	PARIS		
MONTCEAU LES M.	DIJON		TOURNAUS	DIJON		
LE CREUSOT			ST MARCEL	LYON		Sens 2 : Ajout d'un panneau D70 supplémentaire :  RD 673 entre CHALON / S. et DOLE transit Interdit.
CLUNY			Z.I. SUD	BOURG EN B. MÂCON		
Branche sortie vers N80 (Ouest)	Branche sortie vers D977	Giratoire à niveau  vers D977 RN80	Branche sortie vers N80 (Est)	Branche sortie vers D977		Intégration du projet Dreux-Cortella
MOULINS	BUXY		 A6	ST REMY (1)		(1) Repliquage sur Buxy-St Remy
MONTCEAU LES M.	 ST RÉMY (1)		CHALON S/S.			
LE CREUSOT						
CLUNY						

NOTA : Sur les giratoires N80 vers A6, N80 vers D977, les mentions inscrites en filante correspondent aux mentions de continuité sur la RCEA, seules les mentions issues des liaisons intéressent directement la RCEA ont été figurées.

- 2 JUIL 2023

SCHEMA DIRECTEUR DE SIGNALISATION DE LA RCEA		R.C.E.A. Branche Nord N80		Décision Ministérielle du ↑ SENS 2 RETOUR : MOULINS - CHALON		OBSERVATIONS
Mentions de filante	Mentions de sortie	Echangeur	Mentions de filante	Mentions de sortie		
↓ SENS 1 ALLER : CHALON - MOULINS						
((MOULINS)) ((MONTCEAU LES M.)) ((LE CREUSOT)) ((CLUNY))	Forêt de Givry (1)	17 2 (VC)				(1) P.I.L. validé à la DM du 21/01/2002
((MOULINS)) ((MONTCEAU LES M.)) ((LE CREUSOT))	CLUNY (1) GIVRY ST DESERT JAMBLES	17 3 (RD981)	((17 A6)) ((CHALON S/S.)) ((Bis LYON))	BUXY GIVRY ST DESERT JAMBLES		(1) Repiquage liaison Givry - Cluny
((MOULINS)) ((MONTCEAU LES M.)) ((LE CREUSOT))	MOROGES (1)	17 4 (RD170)	((17 A6)) ((CHALON S/S.)) ((Bis LYON))	MOROGES (1)		(1) P.I.L. validé à la DM du 21/01/2002
MOULINS MONTCEAU LES M. LE CREUSOT	SASSANGY (1) STE HELENE (1) aire de la Guye	17 5 (RD125/RD69)	17 A6 CHALON S/S. Bis LYON	SASSANGY (1) STE HELENE (1) aire de la Guye		1) P.I.L. validés à la DM du 21/01/2002 2) D70 en sens 1 : 
((MOULINS)) ((MONTCEAU LES M.)) ((LE CREUSOT))	MARCILLY LES B.	17 6 (RD977-RD69)	((17 A6)) ((CHALON S/S.)) ((Bis LYON))	MARCILLY LES B.		

- 2 1017 SDS

- 5 JUL. 2023

SCHEMA DIRECTEUR DE SIGNALISATION DE LA RCEA		R.C.E.A. Branche Nord N70	Décision Ministérielle du		OBSERVATIONS
↓ SENS 1 ALLER : CHALON - MOULINS		↑ SENS 2 RETOUR : MOULINS - CHALON			
Mentions de filante	Mentions de sortie	Echangeur	Mentions de filante	Mentions de sortie	
VICHY	GUEUGNON	17 (RD60)	CHALON S/S. LE CREUSOT (1) MONTCEAU LES M.	CIRY LE N.-LE BOURG	(1) Repiquage
MOULINS	PERRECY LES F.		CIRY LE N.-ROZELAY		
ROANNE			Bis PARIS DIJON		
Bis MONTPELLIER VALENCE					
((VICHY))	GENELARD	18 (RD985)	((CHALON S/S.))	GUEUGNON	
((MOULINS))			((LE CREUSOT)) (1) ((MONTCEAU LES M.))	PERRECY LES F.	(1) Repiquage
((ROANNE))			Bis PARIS DIJON	GENELARD	
Bis MONTPELLIER)) VALENCE))					
((VICHY))	PALINGES	19 (RD92)	((CHALON S/S.))		
((MOULINS))			((LE CREUSOT)) (1) ((MONTCEAU LES M.))		
((ROANNE))			Bis PARIS DIJON		
Bis MONTPELLIER)) VALENCE))					
((VICHY))	ST AUBIN EN CH. (1)	20 (RD25)	((CHALON S/S.))	ST AUBIN EN CH. (1)	(1) P.I.L. validé à la DM du 21/01/2002
((MOULINS))	15 st ST VINCENT BRAGNY				15 st ST VINCENT BRAGNY
((ROANNE))					
Bis MONTPELLIER)) VALENCE))					
Bis VICHY	MÂCON (1)				(3) symbole SC17 à rajouter à l'ouverture de la section concernée-Digoin-A74
Bis MOULINS	CHAROLLES (2)	Bifurcation RN70 / RN79	CHALON S/S. LE CREUSOT MONTCEAU LES M.	GENÈVE (3)	(1) MÂCON : repiquage sur Moulin-Mâcon validé par DM
ROANNE	PARAY LE M.-EST			Bis PARIS DIJON	MÂCON
PARAY LE M.-CENTRE				CHAROLLES	(3) Repiquage GENÈVE depuis l'A40 validé par DM du 21/01/2002
Bis MONTPELLIER VALENCE					ajout d'un SC17 à la mention VICHY

- 2 2017 5053

Les mentions entre double parenthèse ((...)) en filante signifient que la mise en place de cette signalisation est facultative.

SCHEMA DIRECTEUR DE SIGNALISATION DE LA RCEA		R.C.E.A. Tronc commun N79	Décision Ministérielle du - 5 JULI 2023		OBSERVATIONS
↓ SENS 1 ALLER : MÂCON - MOULINS Mentions de filante		Echangeur	↑ SENS 2 RETOUR : MOULINS - MÂCON Mentions de sortie		
NEVERS (E) MOULINS (E) VICHY ROANNE PARAY LE M.-SUD MONTPELLIER VALENCE Bis MONTPELLIER VALENCE (E) ((MONTPELLIER)) (E) ((VICHY)) (E) ((ROANNE)) ((DIGOIN)) Bis MONTPELLIER)) VALENCE))		21 (RD352)	((CHALON S/S.)) ((MONTCEAU LES M.)) ((MÂCON)) Bis PARIS)) Bis DIJON))		(E)-symbole-SC17-à-rejoindre-à-l'ouverture-de-la-section-consécutif-Digoïn-A77 ajout d'un SC17 à la mention VICHY
VITRY EN CH. PARAY LE M.-SUD ROANNE GUEUGNON ST YAN DIGOIN-CENTRE Bis MONTPELLIER VALENCE S			22 (D979)	CHALON S/S. MONTCEAU LES M. MÂCON PARAY LE M.-CENTRE Bis PARIS DIJON	
MONTLUCON NEVERS VICHY MOULINS DIGOIN - OUEST péage		23		CHALON S/S. MONTCEAU LES M. MÂCON PARAY LE M.	

- 2 JUL 2023

Les mentions entre double parenthèse ((...)) en filante signifient que la mise en place de cette signalisation est facultative.

- 5 JUL. 2023

SCHEMA DIRECTEUR DE SIGNALISATION DE LA RCEA		R.C.E.A. Branche Nord N70	Décision Ministérielle du		OBSERVATIONS
↓ SENS 1 ALLER : CHALON - MOULINS <small>Mentions de filante</small>		Echangeur	↑ SENS 2 RETOUR : MOULINS - CHALON <small>Mentions de sortie</small>		
((VICHY)) ((MOULINS)) ((ROANNE)) ((Bis MONTEPELLIER)) ((Bis VALENCE))	ST BERAIN /S S. MONTCEAU-BOIS DU VERNE	12 (RD57)	CHALON SIS. LE CREUSOT (1) ((Bis PARIS DIJON))	MONTCEAU-CENTRE ST BERAIN /S S. MONTCEAU-BOIS DU VERNE	(1) Repliquage D70 dans les 2 sens : prochaine sortie : Z.A. Ste Elisabeth Z.A. du châtilon
((VICHY)) ((MOULINS)) ((ROANNE)) ((Bis MONTEPELLIER)) ((Bis VALENCE))	SANVIGNES LES M. MONTCEAU-LA SAULE MONTCEAU-LE MAGNY ((Bis CENTRE HOSPITALIER (1)))	13 (RD119)	CHALON SIS. LE CREUSOT (2) MONTCEAU -AUTRES QUARTIERS ((Bis PARIS DIJON))	MONTCEAU-LA SAULE MONTCEAU-LE MAGNY ((Bis CENTRE HOSPITALIER (1)))	(1) P.I.L. validé à la DM du 21/01/2002 (2) Repliquage
((VICHY)) ((MOULINS)) ((ROANNE)) ((Bis MONTEPELLIER)) ((Bis VALENCE))	ST VALLIER LES GAUTHERETS	14 (RD235)	CHALON SIS. LE CREUSOT (1) MONTCEAU LES M. ((Bis PARIS DIJON))	ST VALLIER LES GAUTHERETS	(1) Repliquage
VICHY MOULINS ROANNE CIRY LE N.-ROZELAY ((Bis MONTEPELLIER VALENCE))	CIRY LE N.-LE BOURG	15 (RD230)	((CHALON SIS.)) ((LE CREUSOT)) (1) ((MONTCEAU LES M.)) ((ST VALLIER)) ((Bis PARIS)) ((Bis DIJON))	SANVIGNES LES M.	(1) Repliquage
((VICHY)) ((MOULINS)) ((ROANNE)) ((Bis MONTEPELLIER)) ((Bis VALENCE))	CIRY LE N.-ROZELAY	16 (VC_)	((CHALON SIS.)) ((LE CREUSOT)) (1) ((MONTCEAU LES M.)) ((SANVIGNES LES M.)) ((Bis PARIS)) ((Bis DIJON))	CIRY LE N.-ROZELAY	(1) Repliquage

- 2 100 3053

SCHEMA DIRECTEUR DE SIGNALISATION DE LA RCEA				R.C.E.A. Branche Nord N70		Décision Ministerielle du - 5 Juin 2023		OBSERVATIONS		
↓ SENS 1 ALLER : CHALON - MOULINS				↑ SENS 2 RETOUR : MOULINS - CHALON						
Branche de sortie vers N70	Branche de sortie vers D680	Branche de sortie vers D974	Branche de sortie vers D18	N80	D974	D18	N70	Branche de sortie vers D974	Branche de sortie vers D680	
MOLINS	AUTUN (2)	CHAGNY ECUISSES	ST LAURENT DA. covoilurage aire de Montchanin	CHALON S/S.	PAR covoilurage aire de Montchanin			CHAGNY ECUISSES	AUTUN (2) LE CREUSOT	Origine RN70
MONTCEAU LES M. MONTPELLIER Bis VALENCE	TORCY GARE TGV (1)								TORCY GARE TGV (1) PARIS DIJON Bis	(1) P.I.L. validé à la DM du 21/01/2002 (2) Autun: dérivée de Le Creusot-Autun (3) mention à valider en fonction des aménagements réalisés
Mentions de filante		Mentions de sortie		Echangeur		Mentions de sortie				
((MOULINS))		MONTCHANIN						MONTCHANIN		
((MONTCEAU LES M.))										(1) P.I.L. validé à la DM du 21/01/2002
((MONTPELLIER)) Bis VALENCE										
((MOULINS))		ST EUSEBE						ST EUSEBE		
((MONTCEAU LES M.))										
((BLANZY))										
((MONTPELLIER)) Bis VALENCE										
MOLINS		BLANZY-LA FIOLE						BLANZY-LA FIOLE		
MONTCEAU LES M.										
BLANZY-CENTRE										
Bis MONTPELLIER VALENCE										
((MOULINS)) ((MONTCEAU LES M.))		BLANZY-CENTRE								(a) Ajout du demi-échangeur n°11a pour intégrer les bretelles maintenues au niveau de Blanzly-Centre
((MONTPELLIER)) Bis VALENCE										
VICHY		MONTCEAU-CENTRE (a)								
MOULINS		MONTCEAU-LES ALOUETTES								(a) Demande de la commune pour le changement de la sortie verte "MONTCEAU-CENTRE".
ROANNE		BLANZY-CENTRE (b)								(b) Suppression de la mention Blanzly-Centre (report en 11a) (c) Sens 1 Chalonn-Moullins : n° 11b Sens 2 / Moullins-Chalonn : n° 11
MONTCEAU -AUTRES QUARTIERS MONTPELLIER Bis VALENCE										